Sur les petites routes de campagne de Landrecies, Fontaine-au-Bois, Bousies

Une randonnée proposée par PNR de l'Avesnois

Balade à vélo sur les petits chemins de campagne au Nord-Ouest de Landrecies.

Durée	2 h	**Difficulté**	Moyenne
Distance	19,85 km	**Retour point de depart**	Oui
Dénivelé positif	53 m	**Activité**	Cyclo-Route/VTC/Gravier
Dénivelé négatif	44 m	**Commune**	Landrecies (59550)
Point haut	170 m	**Région**	Avesnois
Point bas	136 m		

Trace n° 2912096

Description

Parking et départ : Caserne Clarke de Landrecies

(**D/A**) Prenez à droite Avenue de la Marne, passez le pont du chemin de fer.

Une fois au rond-point, prenez la 4e sortie à droite, D959 (Rue d'Happegarbes). Filez tout droit.

(**1**) Cimetière militaire.

(**2**) Dans le virage, prenez la 1e à droite, Rue d'en Haut, et suivez cette route qui devient plus loin Chemin Saint-Jacques

(**3**) Au T, tournez à gauche dans la Rue du Cateau, puis prenez la 1e à droite, Rue du 8 Mai.

(**4**) Au T, tournez à gauche dans la Rue du Pont : vous êtes à Fontaine-au-Bois.

(**5**) Juste après le cimetière militaire à votre droite, au Chêne, tournez à droite Rue d'Ors.

(**6**) Filez tout droit. Ignorez à droite l'Avenue du Château.

(**7**) Prenez la prochaine à droite, Rue de la Galocherie : vous êtes à Bousies.

(**8**) Au rond-point, prenez la 2e sortie en gardant la Rue de la Galocherie puis tournez à droite Rue Pasteur. Continuez tout droit, passez devant le musée Rue René Ruelle et suivez la route principale (D43).

(**9**) Poursuivez en face la Rue de Robersart (D243), toujours tout droit, suivez la Rue de Bousies dans le prolongement : vous êtes à Robersart, faites le tour complet de l'église sur la gauche.

(**10**) Continuez Rue de Landrecies, qui se poursuit en Chemin de Robersart.

(**11**) Aux Grands Chênes, tournez à droite Rue du Chêne.

(**12**) Au T, prenez à gauche Rue de Landrecies (D43) puis la 1e à gauche, Chemin Dame Marguerite et poursuivez jusqu'au croisement en T avec la Rue du Pavé Blanc (D934).

(**13**) Suivez à droite la route de Preux-au-Bois **avec prudence** un court instant pour tourner à gauche Chemin Dame Marguerite.

(**14**) Au carrefour à quatre voies suivant, continuez tout droit sur le GR® 122 (balisage Blanc et Rouge), et faites de même aux deux autres carrefours à quatre voies suivants.

(**15**) Au bout du Chemin Dame Marguerite, tournez à droite vers les Étoquies. Poursuivez tout droit, passez sous le pont et suivez la Rue du Syndicat. Virez à droite avec la rue, rejoignez la Rue d'Happegarbes et tournez à droite.

Points de passages

D/A Caserne Clarke de Landrecies, proche du - Canal de la Sambre à l'Oise
N 50.127825° / E 3.686452° - alt. 136 m - km 0

1 - Cimetière militaire Britannique (Landrecies)
N 50.128581° / E 3.677665° - alt. 146 m - km 0.78

2 Rue d'en Haut
N 50.126913° / E 3.671217° - alt. 148 m - km 1.28

3 Rue du Cateau
N 50.133977° / E 3.646015° - alt. 162 m - km 3.69

4 Rue du Pont
N 50.137814° / E 3.639438° - alt. 157 m - km 4.63

5 Rue d'Ors - Cimetière militaire Britannique 1- Cross Roads Cemetery (Fontaine-au-Bois)
N 50.135847° / E 3.625898° - alt. 153 m - km 5.63

6 Lannoy, tout droit
N 50.144566° / E 3.617444° - alt. 142 m - km 6.79

7 Rue de la Galocherie
N 50.14854° / E 3.611779° - alt. 143 m - km 7.4

8 Rond-point, 2ème sortie
N 50.149901° / E 3.614526° - alt. 139 m - km 7.65

9 Croisement avec Rue de Landrecies, tout droit
N 50.151661° / E 3.620062° - alt. 140 m - km 8.4

10 Rue de Landrecies
N 50.156583° / E 3.643751° - alt. 150 m - km 10.38

11 Rue du Chêne
N 50.147303° / E 3.65478° - alt. 158 m - km 11.72

Copie, vente et diffusion interdites - KZ4TbEAw

Au rond-point, prenez la 1e sortie à droite, passez le pont du chemin de fer et rejoignez votre point de départ (**D/A**).

- **12 D43. Proche du - Cimetière militaire britannique 2- Cross Roads Cemetery (Fontaine-au-Bois)**
  N 50.141486° / E 3.647699° - alt. 156 m - km 12.59
- **13 Croisement en T, à droite**
  N 50.142833° / E 3.667226° - alt. 167 m - km 14.39
- **14 Carrefour à quatre voies**
  N 50.140826° / E 3.67789° - alt. 164 m - km 15.24
- **15 Les Etoquies**
  N 50.137305° / E 3.704219° - alt. 141 m - km 17.2
- **D/A Caserne Clarke de Landrecies - Sambre (rivière) - Affluent de la Meuse**
  N 50.127835° / E 3.68642° - alt. 136 m - km 19.85

Informations pratiques

A proximité

Musée des évolutions de Bousies
http://www.tourisme-avesnois.com/voir-fa...

Musées de Landrecies
http://www.tourisme-avesnois.com/voir-fa...
Donnez-nous votre avis sur https://www.visorando.com/randonnee-sur-les-petites-routes-de-campagne-de-la/

En savoir plus :
Email : annie.trotin.pnra@gmail.com

Copie, vente et diffusion interdites - KZ4TbEAw

Téléchargez l'application Visorando pour suivre cette randonnée

©2025 IGN

Soyez toujours prudent et prévoyant lors d'une randonnée. Visorando et l'auteur de cette fiche ne pourront pas être tenus responsables en cas d'accident survenu sur ce circuit.

Téléchargez l'application Visorando pour suivre cette randonnée

©2025 IGN

Soyez toujours prudent et prévoyant lors d'une randonnée. Visorando et l'auteur de cette fiche ne pourront pas être tenus responsables en cas d'accident survenu sur ce circuit.

Visorando
Préparer et partager ses randos

LA CHARTE du visorandonneur

Préparation de sa randonnée

BIEN CHOISIR SA RANDONNÉE

en fonction de sa durée, et de sa difficulté, en fonction de ses compétences et de sa condition physique. Connaître ses limites et savoir renoncer à poursuivre une randonnée.

CONSULTER LA MÉTÉO

et se renseigner sur les particularités du site : neige, température, horaires et coefficient des marées, vent, risque d'incendie...

S'ÉQUIPER EN CONSÉQUENCE

équipement particulier, moyen d'alerte, trousse à pharmacie, vêtements, carte numérique ou papier de la randonnée... et prendre de quoi boire et s'alimenter.

PRÉVENIR

au moins une personne du projet de randonnée.

Comportement pendant la randonnée

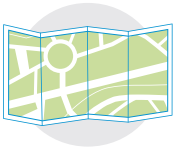

RESTER SUR LES SENTIERS

(sauf cas exceptionnel).

RESPECTER

les cultures et les prairies, ne pas cueillir ou ramasser les fruits.

RESPECTER LES INTERDICTIONS

propres au site : ne pas cueillir, ne pas faire de feu, ne pas camper...



REFERMER

les clôtures et barrières après les avoir ouvertes, demeurer prudent en cas de troupeau et s'en écarter.

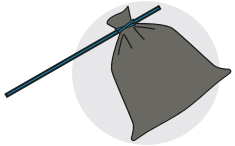

RAMENER SES DÉCHETS

ne pas laisser de traces de son passage.

ÊTRE DISCRET

respectueux et courtois vis à vis des autres usagers.

GARDER LA MAITRISE DE SON CHIEN

le tenir attaché, l'avoir auprès de soi à chaque croisement d'autres usagers, pouvoir le rappeler à tout moment. Randonner avec son chien est à proscrire en présence de troupeaux.



LA NATURE EST UN MILIEU VIVANT

qui évolue avec le temps, randonner c'est partir à l'aventure avec les risques qui y sont liés. Savoir renoncer et faire demi-tour est aussi un geste responsable.

Qu'il soit privé ou public, vous randonnez toujours sur un terrain ne vous appartenant pas, particulièrement s'il est privé, les propriétaires autorisent (généreusement, gracieusement ou aimablement) le passage.

Merci de ne pas poursuivre en justice en cas d'accident ceux chez qui vous randonnez au risque de se voir interdire ce loisir; mais vous pouvez signaler tout risque rencontré.