Sentier des Étoquies de Landrecies

Une randonnée proposée par PNR de l'Avesnois

Visorando

Trace n° 1582165

Ce circuit fait découvrir la ceinture bocagère de la forêt de Mormal, la Sambre « rurale » et les prairies humides qui la bordent.
Une grande diversité de paysages est donc traversée, par sentiers et petites routes calmes.

Durée	2h 50	**Difficulté**	Facile
Distance	9,64 km	**Retour point de depart**	Oui
Dénivelé positif	34 m	**Activité**	Pédestre
Dénivelé négatif	34 m	**Commune**	Landrecies (59550)
Point haut	169 m	**Région**	Avesnois
Point bas	131 m		

Parc naturel régional de l'Avesnois

Description

Départ à Landrecies : ancienne caserne Clarcke, près de la Sambre.

(**D/A**) Empruntez la RD934 en direction de Le Quesnoy, passez au-dessus des voies de chemin de fer. Suivez le Faubourg Soyères.

(**1**) Après 900m, virez à gauche sur le chemin goudronnée du Rosembois. Plus loin, croisez la Chapelle Notre-Dame de Grâce, encadrée de marronniers et de charmes têtards.

(**2**) **Traversez prudemment** la route de Preux-au-Bois (RD934) au lieu-dit le Pavé Blanc et longez-la à droite sur 100m. Prenez à gauche un chemin goudronné. Ce chemin traverse le bocage et offre des vues sur le massif forestier de Mormal. Sur 2300m, laissez à droite et à gauche les différents chemins et routes rencontrées.

(**3**) Tournez 1 fois à gauche et une 2è fois à gauche juste avant la voie de chemin de fer.

(**4**) Traversez la voie ferrée par le passage inférieur aménagé et rejoignez en lisière un chemin forestier. À la route, continuez à droite.

(**5**) Virez sur le premier chemin à gauche, aboutissez à la Sambre et longez celle-ci à droite sur 700m.

(**6**) Quittez le chemin de halage et suivez le Chemin des Mauviards qui signifie "merle" bordé d'aubépine et de sureau. Ce chemin longe des prairies humides riches en faune et en flore, lieu d'accueil de nombreux oiseaux migrateurs.

(**7**) Passez à la Chapelle Notre-Dame de Lourdes (sur la carte, chapelle Évrard 1887). Continuez jusqu'à une usine de carrelage et céramique.

(**8**) Regagnez à gauche les bords de Sambre puis à droite l'ancienne caserne Clarcke (**D/A**).

Points de passages

D/A Ancienne caserne Clarcke de Landrecies
N 50.127243° / E 3.68751° - alt. 135 m - km 0

1 À gauche, Route de Rosembois
N 50.134346° / E 3.679525° - alt. 165 m - km 1.04

2 D934 à droite
N 50.141773° / E 3.668928° - alt. 165 m - km 2.19

3 À gauche vers la voie ferrée
N 50.1372° / E 3.704319° - alt. 140 m - km 4.86

4 Traversée de la voie ferrée
N 50.14085° / E 3.709437° - alt. 140 m - km 5.43

5 Chemin à gauche vers la - Sambre (rivière) - Affluent de la Meuse
N 50.139185° / E 3.711674° - alt. 136 m - km 5.86

6 Chemin des Mauviards - Canal de la Sambre à l'Oise
N 50.13381° / E 3.716496° - alt. 132 m - km 6.97

7 Chapelle Évrard
N 50.132313° / E 3.700052° - alt. 136 m - km 8.39

8 Usine de carrelage et céramique
N 50.128851° / E 3.689127° - alt. 136 m - km 9.27

D/A Ancienne caserne Clarcke de Landrecies
N 50.127228° / E 3.687347° - alt. 135 m - km 9.64

Informations pratiques

Le port de chaussures étanches se révèle nécessaire en période de pluie.

Circuit inscrit au PDIPR (Plan Départemental des Itinéraires de Promenade et de Randonnée).

Suivez le balisage Jaune.

Copie, vente et diffusion interdites - k4AUMHQB

A proximité

Musées de Landrecies Dupleix, Ernest Amas, des fossiles et des minéraux :
http://www.tourisme-avesnois.com/voir-fa...
Donnez-nous votre avis sur https://www.visorando.com/randonnee-sentier-des-etoquies-de-landrecies/

En savoir plus :
Email : annie.trotin.pnra@gmail.com

Copie, vente et diffusion interdites - k4AUMHQB

Téléchargez l'application Visorando pour suivre cette randonnée

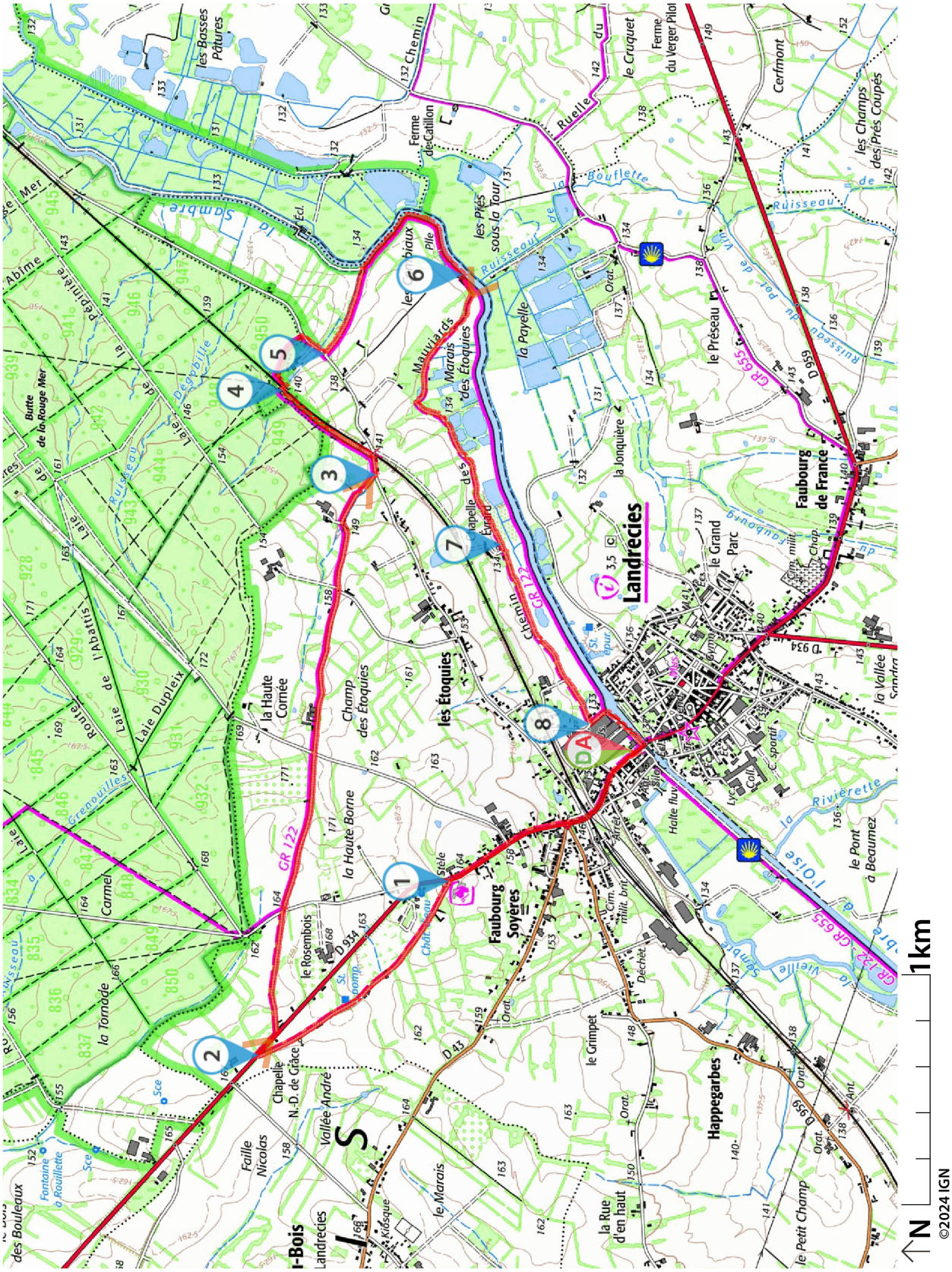

Soyez toujours prudent et prévoyant lors d'une randonnée. Visorando et l'auteur de cette fiche ne pourront pas être tenus responsables en cas d'accident survenu sur ce circuit.

Visorando
Préparer et partager ses randos

LA CHARTE du visorandonneur

Préparation de sa randonnée

BIEN CHOISIR SA RANDONNÉE

en fonction de sa durée, et de sa difficulté, en fonction de ses compétences et de sa condition physique. Connaître ses limites et savoir renoncer à poursuivre une randonnée.

CONSULTER LA MÉTÉO

et se renseigner sur les particularités du site : neige, température, horaires et coefficient des marées, vent, risque d'incendie...

S'ÉQUIPER EN CONSÉQUENCE

équipement particulier, moyen d'alerte, trousse à pharmacie, vêtements, carte numérique ou papier de la randonnée... et prendre de quoi boire et s'alimenter.

PRÉVENIR

au moins une personne du projet de randonnée.

Comportement pendant la randonnée

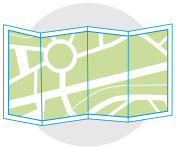

RESTER SUR LES SENTIERS

(sauf cas exceptionnel).

RESPECTER

les cultures et les prairies, ne pas cueillir ou ramasser les fruits.

RESPECTER LES INTERDICTIONS

propres au site : ne pas cueillir, ne pas faire de feu, ne pas camper...



REFERMER

les clôtures et barrières après les avoir ouvertes, demeurer prudent en cas de troupeau et s'en écarter.

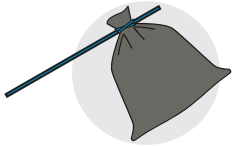

RAMENER SES DÉCHETS

ne pas laisser de traces de son passage.

ÊTRE DISCRET

respectueux et courtois vis à vis des autres usagers.

GARDER LA MAITRISE DE SON CHIEN

le tenir attaché, l'avoir auprès de soi à chaque croisement d'autres usagers, pouvoir le rappeler à tout moment. Randonner avec son chien est à proscrire en présence de troupeaux.



LA NATURE EST UN MILIEU VIVANT

qui évolue avec le temps, randonner c'est partir à l'aventure avec les risques qui y sont liés. Savoir renoncer et faire demi-tour est aussi un geste responsable.

Qu'il soit privé ou public, vous randonnez toujours sur un terrain ne vous appartenant pas, particulièrement s'il est privé, les propriétaires autorisent (généreusement, gracieusement ou aimablement) le passage.

Merci de ne pas poursuivre en justice en cas d'accident ceux chez qui vous randonnez au risque de se voir interdire ce loisir; mais vous pouvez signaler tout risque rencontré.