

Par les caches à Frasnoy



Visorando

Une randonnée proposée par PNR de l'Avesnois

Ce circuit parcourt les rues du village et les « caches », ces sentiers bordés de haies reliant le bourg aux pâtures.

La RD 942 est longée sur 400m, soyez prudent.

Le port de chaussures étanches s'avère nécessaire en période de pluie.

Durée	1h 00	Difficulté	Facile
Distance	3,41 km	Retour au départ	Oui
Dénivelé positif	15 m	Activité	Pédestre
Dénivelé négatif	15 m	Commune	Frasnoy (59530)
Point haut	118 m	Région	Avesnois
Point bas	98 m		



Trace n° 1546296



Description

Parking Place de l'Église à Frasnoy

L'Église Saint-Clément fut construite en 1857 par le Baron de l'Épine. Le clocher détruit pendant la Grande Guerre fut rebâti en 1923.

(D/A) Descendez la Rue du Château puis, juste après le virage, prenez à droite le sentier des Warenes appelé aussi le paradis des chevaux. Le château est une ancienne propriété, construite il y a deux siècles à l'emplacement d'un ancien château féodal en face de l'Aunelle qui prend sa source en forêt de Mormal au lieu-dit "La fontaine Pierrette".

(1) Arrivé sur la RD942 au lieu-dit "le Marais", longez à droite la route en passant sur le pont. Dans l'Aunelle nagent la truite, le vairon, le chabot et le gardon. On peut y rencontrer le héron cendré, le martin-pêcheur ou la bergeronnette des ruisseaux.

(2) Au lieu-dit "le Capitaine", quittez la RD942 et prenez à droite en direction du centre du village.

"Le Capitaine" tient son nom d'un officier de l'armée napoléonienne qui avait perdu une jambe au combat. L'empereur lui avait offert la licence d'un café tabac.

(3) À l'ancienne mairie, empruntez à gauche la Ruelle des Ablancs puis, après 50m, à droite « les Caches ». Notez devant l'ancienne mairie, la bascule publique remise en valeur.

Les « Caches » sont bordées de haies composées de nombreuses espèces dont : sureau noir, noisetier, églantier, prunellier, cornouiller sanguin, charme, frêne, orme, ainsi que des troènes et des fusains. Un certain nombre de lianes s'enchevêtrent également dans les haies : clématite des haies, liseron, lierre.

Le chemin rejoint la Rue Doignon, à l'entrée du village.

(4) Empruntez en face le Chemin de l'Épinette vers le cimetière. Après 250m engagez-vous à droite sur la Ruelle des Religieuses. La ruelle des Religieuses fut créée autrefois pour raccourcir le trajet des enfants qui fréquentaient l'école tenue par des religieuses, située à l'intersection du chemin et de la Ruelle (lieu-dit Madagascar).

Au bout de la ruelle, tournez à droite par le chemin qui rejoint la Rue Mottin que vous empruntez, à gauche. Croisez la Fontaine Saint-Clément aussi appelée "le Buseau".

Autrefois, des pèlerinages étaient organisés car la source avait la propriété de guérir les maux de gorge et d'oreilles. Saint-Clément est le patron des Sources. 50m plus loin, retrouvez l'église. **(D/A)**.

Informations pratiques

La RD 942 est longée sur 400m, soyez prudent.

Le port de chaussures étanches s'avère nécessaire en période de pluie.

Circuit inscrit au PDIPR (Plan Départemental des Itinéraires de Promenade et de Randonnée)

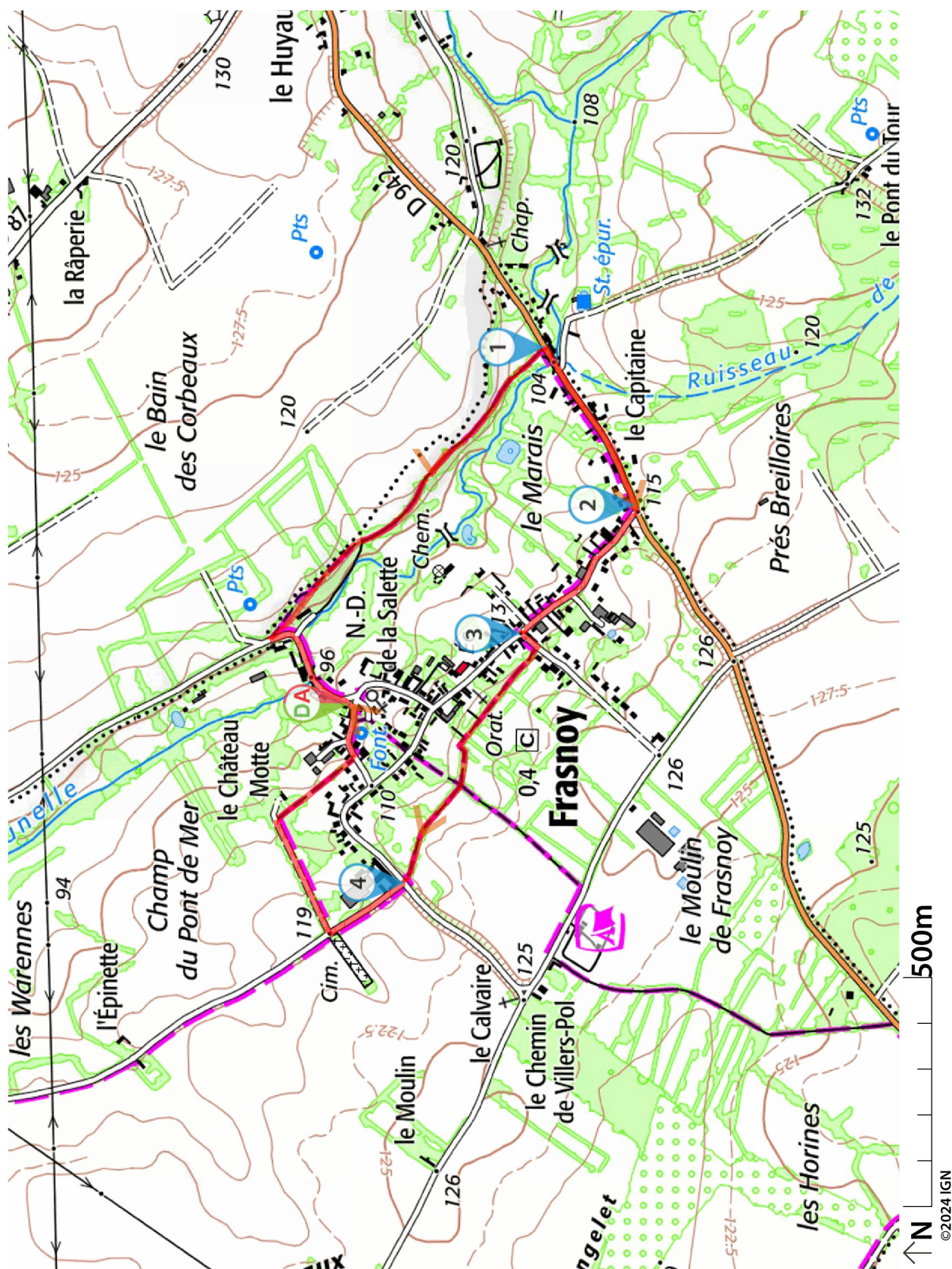
Suivez le balisage jaune. (croix jaune = mauvaise direction, flèche à droite = tournez à droite, flèche à gauche = tournez à gauche, trait horizontal = allez tout droit)

Donnez-nous votre avis sur <https://www.visorando.com/randonnee-par-les-caches-a-frasnoy/>

En savoir plus :

Email : annie.trotin.pnra@gmail.com

Téléchargez l'application Visorando pour suivre cette randonnée



Soyez toujours prudent et prévoyant lors d'une randonnée. Visorando et l'auteur de cette fiche ne pourront pas être tenus responsables en cas d'accident survenu sur ce circuit.

Préparation de sa randonnée



BIEN CHOISIR SA RANDONNÉE

en fonction de sa durée, et de sa difficulté, en fonction de ses compétences et de sa condition physique. Connaître ses limites et savoir renoncer à poursuivre une randonnée.



CONSULTER LA MÉTÉO

et se renseigner sur les particularités du site : neige, température, horaires et coefficient des marées, vent, risque d'incendie...



S'ÉQUIPER EN CONSÉQUENCE

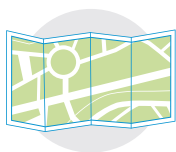
équipement particulier, moyen d'alerte, trousse à pharmacie, vêtements, carte numérique ou papier de la randonnée... et prendre de quoi boire et s'alimenter.



PRÉVENIR

au moins une personne au projet de randonnée.

Comportement pendant la randonnée



RESTER SUR LES SENTIERS

(sauf cas exceptionnel).




RESPECTER

les cultures et les prairies, ne pas cueillir ou ramasser les fruits.



RESPECTER LES INTERDICTIONS

propres au site : ne pas cueillir, ne pas faire de feu, ne pas camper...



REFERMER

les clôtures et barrières après les avoir ouvertes, demeurer prudent en cas de troupeau et s'en écarter.



RAMENER SES DÉCHETS

ne pas laisser de traces de son passage.



ÊTRE DISCRET

respectueux et courtois vis à vis des autres usagers.



GARDER LA MAÎTRISE DE SON CHIEN

le tenir attaché, l'avoir auprès de soi à chaque croisement d'autres usagers, pouvoir le rappeler à tout moment. Randonner avec son chien est à proscrire en présence de troupeaux.



LA NATURE EST UN MILIEU VIVANT

qui évolue avec le temps, randonner c'est partir à l'aventure avec les risques qui y sont liés. Savoir renoncer et faire demi-tour est aussi un geste responsable.

Qu'il soit privé ou public, vous randonnez toujours sur un terrain ne vous appartenant pas, particulièrement s'il est privé, les propriétaires autorisent (généreusement, gracieusement ou aimablement) le passage.

Merci de ne pas poursuivre en justice en cas d'accident ceux chez qui vous randonnez au risque de se voir interdire ce loisir; mais vous pouvez signaler tout risque rencontré.