Flânez à Féron

Une randonnée proposée par PNR de l'Avesnois

Trace n° 1326728

Dans la collection Baladavesnois, voici le parcours de Féron. Ouverte à toute la famille, cette balade emmène petits et grands sur les traces des secrets et légendes du village.
Aventure garantie ! Au fil d'une enquête composée de questions et de jeux, explorez le village, découvrez ses mystères, ses monuments, ses jolis chemins de campagne. Ouvrez l'œil, soyez attentifs : sur chaque pierre peut se cacher un indice utile à votre enquête !
Vous y êtes ? À vous de jouer !

Durée	0h 30	**Difficulté**	Facile
Distance	1,77 km	**Retour au départ**	Oui
Dénivelé positif	11 m	**Activité**	Pédestre
Dénivelé négatif	11 m	**Commune**	Féron (59610)
Point haut	179 m	**Région**	Avesnois
Point bas	166 m		

Description

(**D/A**) Rendez-vous au pied de la statue du violoneux sur la Place.
Votre défi : et si nous aidions le violoneux à retrouver sa ballade amoureuse ?
Partons sur les traces de ses promenades romantiques à travers le village et retrouvons les endroits qui l'ont inspiré.

Repérez la direction faisant face au violoneux. Suivez la route principale. Marchez environ 100m devant vous.
Arrêtez-vous en face de la maison à la magnifique façade aux 9 fenêtres.
Poursuivez votre chemin dans Féron jusqu'à l'église qui se situe sur la droite. Possibilité de visite en empruntant les clés à la mairie lorsque celle-ci est ouverte.
Sortez du cimetière et dirigez-vous vers la route principale sur la droite.

Devant une ancienne ferme, cette-fois encore, vous allez devoir ouvrir grands les yeux.
Là, se cache une représentation de Jeep quelque part sur une maison.
Trouvez-la.

Reprenez la route vers la sortie du village. Une fois derrière la maison dont vous sortez, comptez environ 70 pas d'adultes.

(**1**) Prenez le sentier à gauche. Continuez tout droit et profitez du panorama somptueux, des couleurs, du bon air, du calme.
Remontez jusqu'à la croisée des deux chemins de terre.

(**2**) Tournez à gauche. Vous voilà devant un oratoire, poursuivez sur le chemin principal. Arrêtez vous à la jonction avec un autre chemin, sur votre droite.

Virez à gauche pour rejoindre la place et le point de départ (**D/A**).

Points de passages

D/A Place centrale de Féron
N 50.045586° / E 4.024506° - alt. 177 m - km 0

1 Embranchement, à gauche
N 50.049775° / E 4.023176° - alt. 166 m - km 0.62

2 Croisement, à gauche
N 50.049024° / E 4.017189° - alt. 171 m - km 1.06

D/A Place centrale de Féron
N 50.0456° / E 4.024506° - alt. 177 m - km 1.77

Informations pratiques

Téléchargez l'application Baladavesnois chez vous.
baladavenois
Une fois cette dernière téléchargée sur votre téléphone ou tablette, vous n'avez plus besoin de connexion.

A proximité

Pour effectuer ce parcours et obtenir des informations, téléchargez l'application Baladavesnois avant de partir
https://www.parc-naturel-avesnois.fr/blo...
Une fois installée, celle-ci fonctionne sans connexion.
Donnez-nous votre avis sur https://www.visorando.com/randonnee-le-parcours-de-feron/

En savoir plus :
Email : annie.trotin.pnra@gmail.com

Copie, vente et diffusion interdites - Gt3zvxc1

Téléchargez l'application Visorando pour suivre cette randonnée

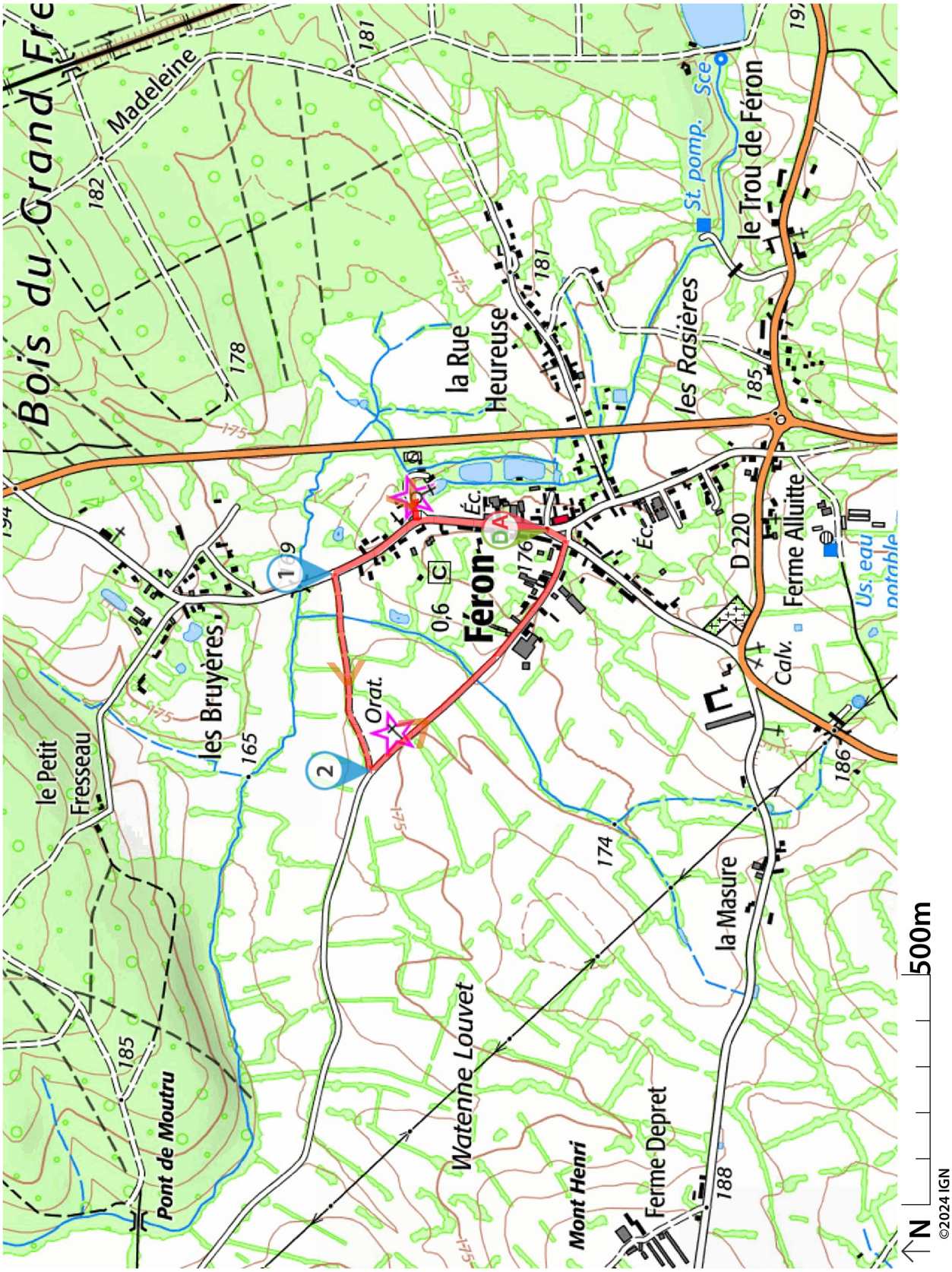

Soyez toujours prudent et prévoyant lors d'une randonnée. Visorando et l'auteur de cette fiche ne pourront pas être tenus responsables en cas d'accident survenu sur ce circuit.

Copie, vente et diffusion interdites - Gt3zvxc1

Visorando
Préparer et partager ses randos

LA CHARTE du visorandonneur

Préparation de sa randonnée

BIEN CHOISIR SA RANDONNÉE

en fonction de sa durée, et de sa difficulté, en fonction de ses compétences et de sa condition physique. Connaître ses limites et savoir renoncer à poursuivre une randonnée.

CONSULTER LA MÉTÉO

et se renseigner sur les particularités du site : neige, température, horaires et coefficient des marées, vent, risque d'incendie...

S'ÉQUIPER EN CONSÉQUENCE

équipement particulier, moyen d'alerte, trousse à pharmacie, vêtements, carte numérique ou papier de la randonnée... et prendre de quoi boire et s'alimenter.

PRÉVENIR

au moins une personne du projet de randonnée.

Comportement pendant la randonnée

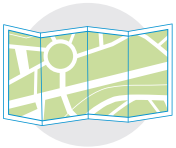

RESTER SUR LES SENTIERS

(sauf cas exceptionnel).

RESPECTER

les cultures et les prairies, ne pas cueillir ou ramasser les fruits.

RESPECTER LES INTERDICTIONS

propres au site : ne pas cueillir, ne pas faire de feu, ne pas camper...



REFERMER

les clôtures et barrières après les avoir ouvertes, demeurer prudent en cas de troupeau et s'en écarter.

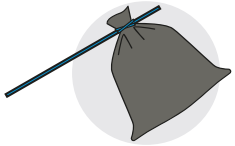

RAMENER SES DÉCHETS

ne pas laisser de traces de son passage.

ÊTRE DISCRET

respectueux et courtois vis à vis des autres usagers.

GARDER LA MAITRISE DE SON CHIEN

le tenir attaché, l'avoir auprès de soi à chaque croisement d'autres usagers, pouvoir le rappeler à tout moment. Randonner avec son chien est à proscrire en présence de troupeaux.



LA NATURE EST UN MILIEU VIVANT

qui évolue avec le temps, randonner c'est partir à l'aventure avec les risques qui y sont liés. Savoir renoncer et faire demi-tour est aussi un geste responsable.

Qu'il soit privé ou public, vous randonnez toujours sur un terrain ne vous appartenant pas, particulièrement s'il est privé, les propriétaires autorisent (généreusement, gracieusement ou aimablement) le passage.

Merci de ne pas poursuivre en justice en cas d'accident ceux chez qui vous randonnez au risque de se voir interdire ce loisir; mais vous pouvez signaler tout risque rencontré.