Le long de l'Helpe Mineure

Une randonnée proposée par PNR de l'Avesnois

Le vélo est le moyen de transport idéal pour découvrir les mille et un secrets de l'Avesnois.
Au cours de cette balade, vous verrez les deux magnifiques moulins de Grand-Fayt et Maroilles.

Durée	2h30	**Difficulté**	Facile
Distance	20,62 km	**Retour point de depart**	Oui
Dénivelé positif	81 m	**Activité**	Cyclo-Route/VTC/Gravier
Dénivelé négatif	83 m	**Commune**	Maroilles (59550)
Point haut	193 m	**Région**	Avesnois
Point bas	135 m		

Trace n° 1644668

Description

Stationnez sur le parking de la Maison du Parc dans la cour de l'abbaye à Maroilles.

(**D/A**) Sortez de la cour de l'abbaye, rejoignez la Grande Rue et tournez à droite. Passez devant l'église et poursuivez tout droit sur la Grande Rue, dépassez la place verte avec le kiosque à musique.

(**1**) Prenez la première à droite, Rue du Faux. Continuez toujours tout droit sur cette longue rue.

(**2**) Au bout de la Rue du Faux, prenez à gauche sur le Chemin des Fayts et tout de suite, au radar météo, la 1°°ère° à droite, Rue du Mal d'Accord. Passez la Jonquière et retrouvez plus loin le carrefour de la D117.

(**3**) Tournez à gauche, Rue de Marbaix puis tout de suite à droite dans la Fache de la Poutée. Allez tout droit jusqu'au carrefour du Foyau.

(**4**) Tournez à droite dans la Rue de Cartignies puis au carrefour en T, prenez à gauche dans le Chemin de Dompierre.

(**5**) Empruntez la 1ère à droite, Chemin Draity, continuez jusqu'au croisement du Chemin d'Autreppe, suivez-le en prenant à droite. Passez devant un oratoire, conservez ce chemin pour atteindre le carrefour du Pont de Pierre.

(**6**) Continuez en face sur le Chemin Herbu, dépassez un oratoire sur la gauche pour parvenir au croisement avec la D117 au niveau d'une chapelle à main gauche. Suivez la route en allant tout droit.

(**7**) Gardez la route en tournant à gauche, Rue du Moulin.
Rejoignez rapidement le Moulin du Grand-Fayt. Ignorez la rue d'en bas à droite et poursuivez vers le centre du village. Traversez la D232 (Rue de Maroilles) et poursuivez en face. Passez devant le cimetière pour trouver un carrefour en Y.

(**8**) Obliquez à droite dans la Rue de la Fontaine. Rejoignez le carrefour de la Rue du Campiau.

(**9**) Traversez-la et continuez en face. Au carrefour en T, tournez à droite, continuez sur cet axe jusqu'à la route de Prisches. Retrouvez peu avant le carrefour le GRP® de l'Avesnois balisé Rouge et Jaune.

(**10**) Effectuez un rapide crochet gauche-droite pour emprunter le Chemin des Fayts. Passez la Chapelle Henriet et continuez jusqu'à un carrefour à quatre directions.

(**11**) Tournez à 90° à droite dans le Chemin de le Favril (GRP®), traversez le carrefour de la D32 **(avec prudence)** et poursuivez en face. À la Haie de la Ville, quittez le GRP® pour prendre à gauche et parvenez au quartier de la Basse Maroilles.

Points de passages

D/A Cour de l'abbaye à Maroilles
N 50.132995° / E 3.758986° - alt. 140 m - km 0

1 Rue du Faux.
N 50.134834° / E 3.767644° - alt. 164 m - km 0.86

2 A gauche sur Chemin des Fayts
N 50.127754° / E 3.810388° - alt. 189 m - km 4.09

3 Rue de Marbaix à gauche
N 50.120456° / E 3.823952° - alt. 191 m - km 5.46

4 Carrefour du Foyau
N 50.113657° / E 3.840295° - alt. 182 m - km 6.98

5 Chemin Draity
N 50.110055° / E 3.843948° - alt. 191 m - km 7.52

6 Carrefour du pont de Pierre
N 50.103971° / E 3.827495° - alt. 145 m - km 9.95

7 Carrefour, à gauche
N 50.115494° / E 3.81068° - alt. 140 m - km 11.9

8 Rue de la Fontaine
N 50.111407° / E 3.802167° - alt. 142 m - km 12.69

9 Rue du Campiau
N 50.110956° / E 3.796186° - alt. 142 m - km 13.13

10 D32
N 50.107593° / E 3.762782° - alt. 167 m - km 15.62

11 Carrefour
N 50.108915° / E 3.745079° - alt. 178 m - km 16.97

Copie, vente et diffusion interdites - 5Yz2OjwQ

(**12**) Tournez à droite dans la Rue de la Basse Maroilles, longez le Ruisseau Marion sur la gauche, retrouvez le GRP® et tournez dans la deuxième rue à gauche pour rejoindre la route de Landrecies (D959).

(**13**) Engagez-vous à droite vers la Grande Rue pour apercevoir sur la droite le moulin de Maroilles, prenez la 2ème à droite pour retrouver la cour de l'abbaye. et le parking de départ (**D/A**).

12 Rue de la Basse Maroilles

N 50.125766° / E 3.759016° - alt. 138 m - km 19.23

13 Route de Landrecies

N 50.130402° / E 3.756044° - alt. 137 m - km 19.99

D/A Cour de l'abbaye à Maroilles

N 50.132991° / E 3.758989° - alt. 140 m - km 20.62

Informations pratiques

Circuit non fléché.

A proximité

Maison du Parc à Maroilles

Parcours des sens à Maroilles

Café Rando Nord : Les caves de l'abbaye à Maroilles

Donnez-nous votre avis sur https://www.visorando.com/randonnee-le-long-de-l-helpe-mineure/

En savoir plus :

Email : annie.trotin.pnra@gmail.com

Copie, vente et diffusion interdites - 5Yz2OjwQ

Téléchargez l'application Visorando pour suivre cette randonnée

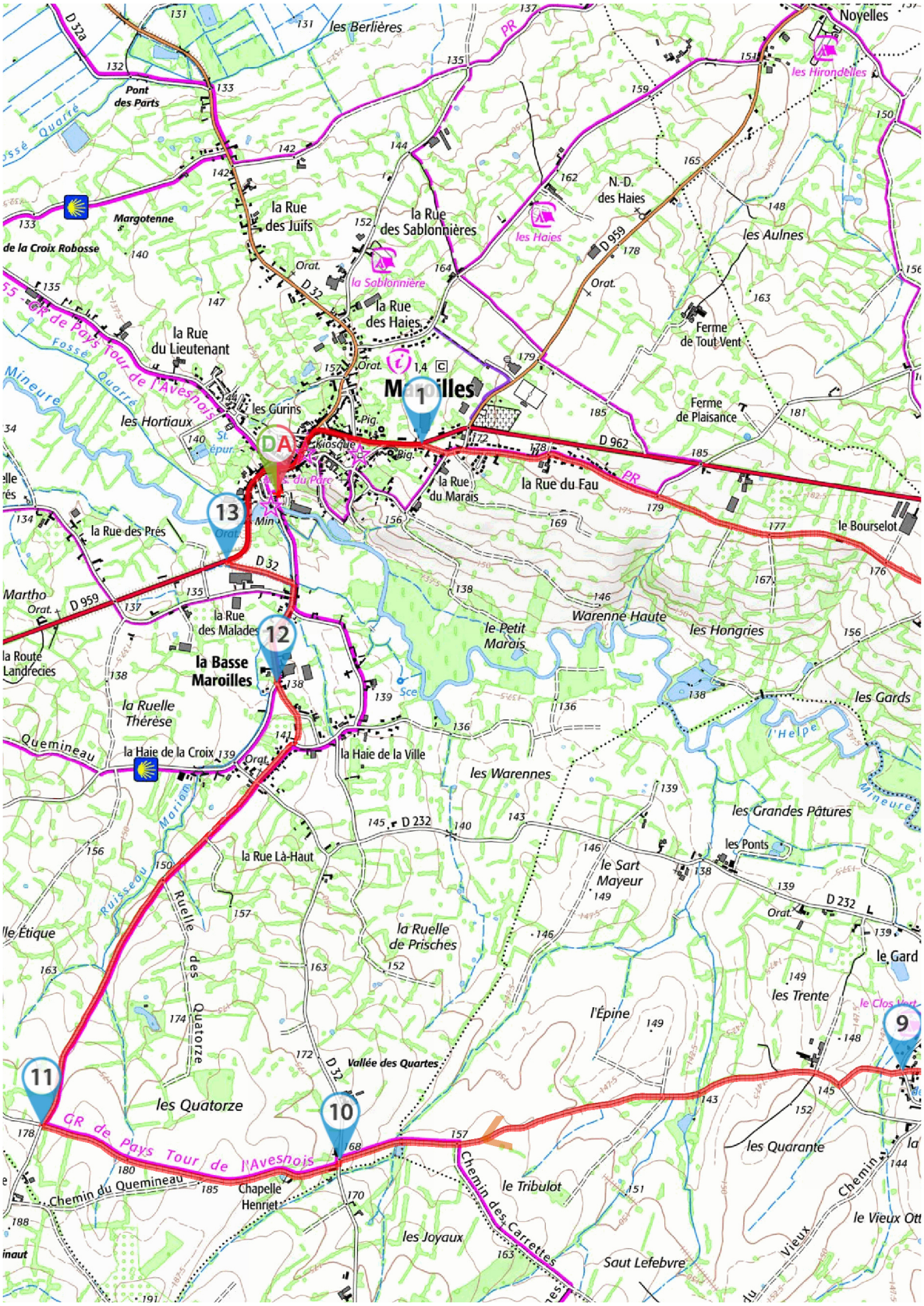

©2025 IGN

Soyez toujours prudent et prévoyant lors d'une randonnée. Visorando et l'auteur de cette fiche ne pourront pas être tenus responsables en cas d'accident survenu sur ce circuit.

Copie, vente et diffusion interdites - 5Yz2OjwQ

Téléchargez l'application Visorando pour suivre cette randonnée

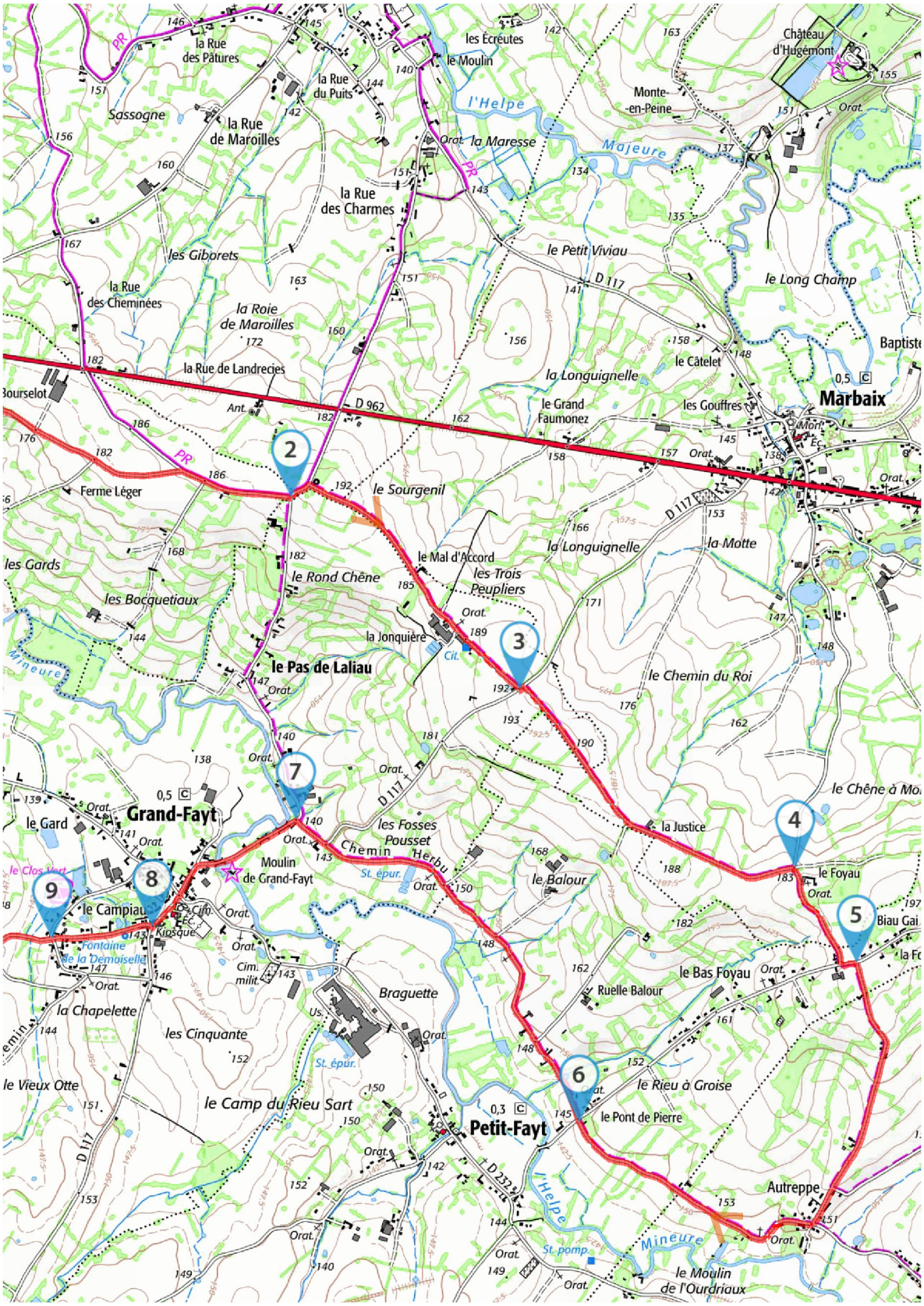

©2025 IGN

Soyez toujours prudent et prévoyant lors d'une randonnée. Visorando et l'auteur de cette fiche ne pourront pas être tenus responsables en cas d'accident survenu sur ce circuit.

Copie, vente et diffusion interdites - 5Yz2OjwQ

Visorando
Préparer et partager ses randos

LA CHARTE du visorandonneur

Préparation de sa randonnée

BIEN CHOISIR SA RANDONNÉE

en fonction de sa durée, et de sa difficulté, en fonction de ses compétences et de sa condition physique. Connaître ses limites et savoir renoncer à poursuivre une randonnée.

CONSULTER LA MÉTÉO

et se renseigner sur les particularités du site : neige, température, horaires et coefficient des marées, vent, risque d'incendie...

S'ÉQUIPER EN CONSÉQUENCE

équipement particulier, moyen d'alerte, trousse à pharmacie, vêtements, carte numérique ou papier de la randonnée... et prendre de quoi boire et s'alimenter.

PRÉVENIR

au moins une personne du projet de randonnée.

Comportement pendant la randonnée

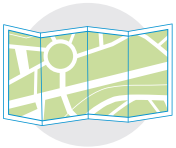

RESTER SUR LES SENTIERS

(sauf cas exceptionnel).

RESPECTER

les cultures et les prairies, ne pas cueillir ou ramasser les fruits.

RESPECTER LES INTERDICTIONS

propres au site : ne pas cueillir, ne pas faire de feu, ne pas camper...



REFERMER

les clôtures et barrières après les avoir ouvertes, demeurer prudent en cas de troupeau et s'en écarter.

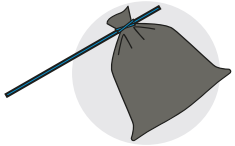

RAMENER SES DÉCHETS

ne pas laisser de traces de son passage.

ÊTRE DISCRET

respectueux et courtois vis à vis des autres usagers.

GARDER LA MAITRISE DE SON CHIEN

le tenir attaché, l'avoir auprès de soi à chaque croisement d'autres usagers, pouvoir le rappeler à tout moment. Randonner avec son chien est à proscrire en présence de troupeaux.



LA NATURE EST UN MILIEU VIVANT

qui évolue avec le temps, randonner c'est partir à l'aventure avec les risques qui y sont liés. Savoir renoncer et faire demi-tour est aussi un geste responsable.

Qu'il soit privé ou public, vous randonnez toujours sur un terrain ne vous appartenant pas, particulièrement s'il est privé, les propriétaires autorisent (généreusement, gracieusement ou aimablement) le passage.

Merci de ne pas poursuivre en justice en cas d'accident ceux chez qui vous randonnez au risque de se voir interdire ce loisir; mais vous pouvez signaler tout risque rencontré.