Du Champ de l'Alouette au Bois le Roi

Une randonnée proposée par PNR de l'Avesnois

Du Champ-de-l'Alouette à Beaufort puis de Beaufort au Bois le Roi.

Durée	4h 10	**Difficulté**	Moyenne
Distance	13,81 km	**Retour au départ**	Non
Dénivelé positif	85 m	**Activité**	Pédestre
Dénivelé négatif	66 m	**Commune**	Ferrière-la-Grande (59680)
Point haut	198 m	**Région**	Avesnois
Point bas	134 m		

Visorando

Trace n° 1765308

Parc naturel régional de l'Avesnois

Description

Départ de l'hébergement Relais éco-vélo de Ferrière-la-Grande.

(**D**) Se diriger vers le rond-point, prendre la 3ème sortie à droite Rue Jean Jaurès, ensuite la 2ème à droite Rue des Écoles.
Devant l'église, tourner à droite et ensuite à gauche Rue Casimir Fournier Aller tout droit et continuer sur Rue Alphonse Splingard D295. Retrouver le carrefour du GR®655.

Balisage Rouge Blanc du GR®655

(**1**)Prendre à gauche dans un chemin de terre qui conduit à la D95 au carrefour d'un poste de gaz.

(**2**) Poursuivre à gauche jusqu'au panneau d'entrée sur la commune de Ferrière-la-Grande. S'engager dans le 1er chemin empierré à droite c'est le Chemin du Bourdiau.

(**3**) À la bifurcation suivante, aller à gauche jusqu'au lieu-dit le Champ de Loup. Emprunter la route à droite. Passer le hameau de Marlière. Après un virage à droite, laisser à gauche le chemin de Ropsies et continuer.

(**4**) Entrer dans Beaufort par la gauche Rue Georges Clemenceau. Couper la Grande-Rue (D155), poursuivre en face dans un chemin herbeux qui devient ruelle et débouche dans la rue Victor-Hugo.

(**5**) Suivre sur quelques mètres à droite la Rue Victor Hugo et tourner sur la 1ère à gauche. Atteindre la Rue Pasteur.

(**6**) Aller à droite sur quelques mètres, puis à gauche dans la Ruelle de la Briquette. Par un sentier à gauche, déboucher dans la Ruelle Tournante à suivre à gauche. Passer devant l'église et la mairie de Beaufort Rue Aristide Briand.

(**7**) Entre des maisons, s'engager à droite dans un chemin herbeux Rue Joyeuse. À sa sortie, faire un gauche droite et emprunter un chemin bitumé Chemin d'Avesnes. Poursuivre jusqu'à un croisement en lisière du Bois le Roi.
Séparation avec le GRP® Tour de l'Avesnois, boucle Fagnes et Val Joly.
Jonction le GRP® Tour de l'Avesnois, boucle Bocages et Maroilles.

(**8**) Tourner à droite dans un chemin herbeux, traverser la N 2 **avec prudence** et poursuivre en face Chemin de la Belle Hôtesse. Ignorez un chemin à gauche, au carrefour en T, prendre à gauche sur la D307, franchir un pont.
Quitter le sentier de St Jacques de Compostelle pour atteindre l'hébergement La Maison d'Eclaibes pour cela, prendre à gauche Rue de l'Abreuvoir, puis à droite le Chemin Margot, au carrefour 4 voies, aller tout droit et trouver l'hébergement n°10 à 100m sur la droite (**A**).

Points de passages

D Champ-de-l'Alouette à Beaufort - Solre (rivière) - Affluent de la Sambre
N 50.256067° / E 4.000451° - alt. 137 m - km 0

1 Chemin à gauche
N 50.25557° / E 3.971403° - alt. 155 m - km 2.33

2 Ferrière-la-Grande
N 50.243729° / E 3.96738° - alt. 173 m - km 3.71

3 Lieu-dit Champ de Loup
N 50.239124° / E 3.973806° - alt. 181 m - km 4.52

4 Rue Georges-Clémenceau
N 50.219735° / E 3.971317° - alt. 182 m - km 7.83

5 Rue Victor Hugo
N 50.216598° / E 3.962187° - alt. 176 m - km 8.6

6 Ruelle de la Briquette.
N 50.21471° / E 3.957466° - alt. 168 m - km 9.06

7 Rue Aristide Briand
N 50.214497° / E 3.962273° - alt. 169 m - km 9.69

8 Chemin de la Belle hôtesse
N 50.199109° / E 3.960889° - alt. 198 m - km 11.45

A Èclaibes
N 50.204078° / E 3.932425° - alt. 161 m - km 13.81

Copie, vente et diffusion interdites - h3Zw3Irp

Informations pratiques

Balisage Rouge et Blanc

A proximité

Beaufort : église de l’Assomption XVIème et XVIIIème siècles.

Éclaibes : petite chapelle, abreuvoir restauré, fontaine, église, calvaire, oratoire.

Hébergements
La maison d'Eclaibes
Donnez-nous votre avis sur https://www.visorando.com/randonnee-du-champ-de-l-alouette-au-bois-le-roi/

En savoir plus :
Email : annie.trotin.pnra@gmail.com

Copie, vente et diffusion interdites - h3Zw3Irp

Téléchargez l'application Visorando pour suivre cette randonnée

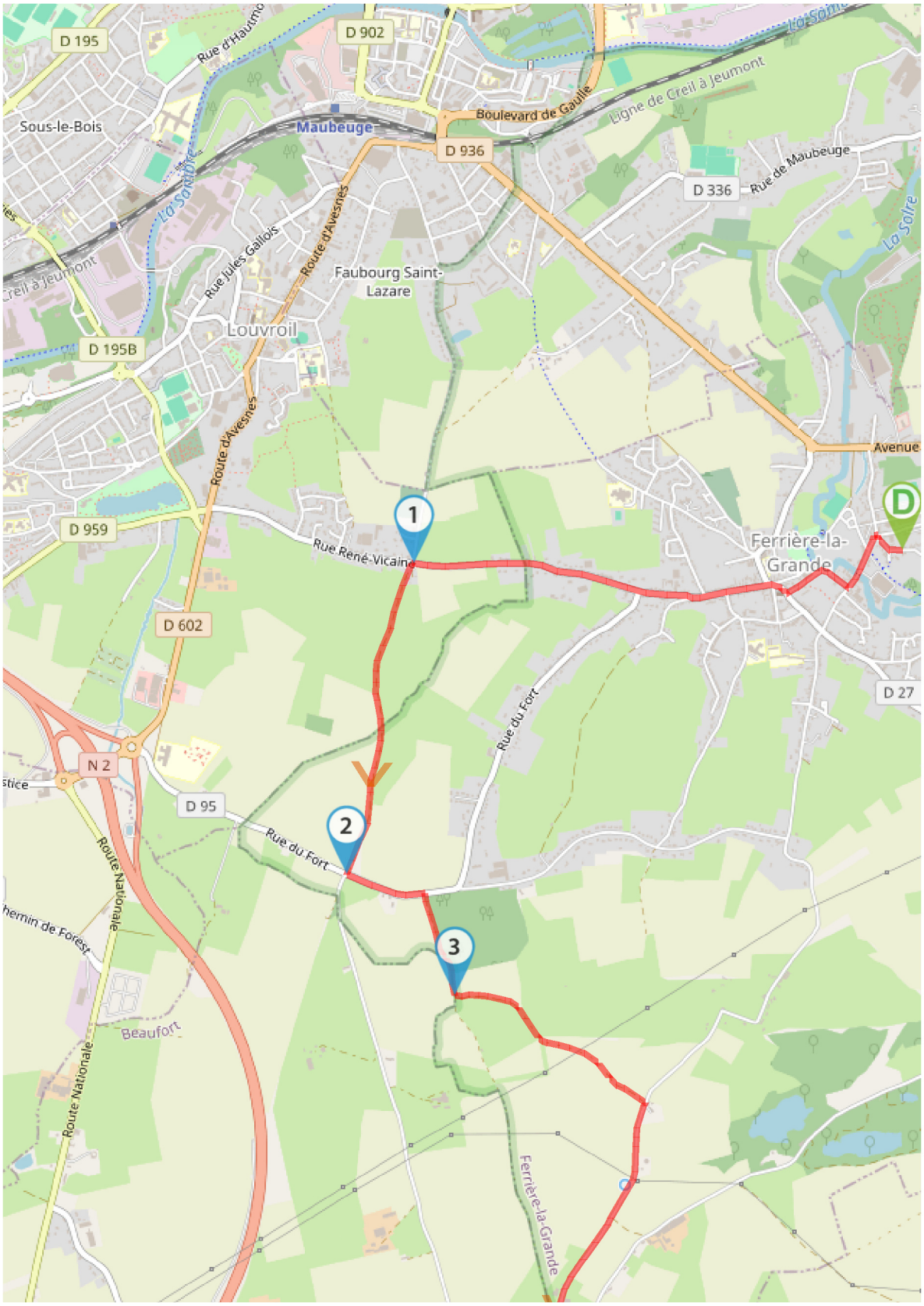

N 1 km

All maps © CC-BY-SA OpenStreetMap contributors

Soyez toujours prudent et prévoyant lors d'une randonnée. Visorando et l'auteur de cette fiche ne pourront pas être tenus responsables en cas d'accident survenu sur ce circuit.

Téléchargez l'application Visorando pour suivre cette randonnée

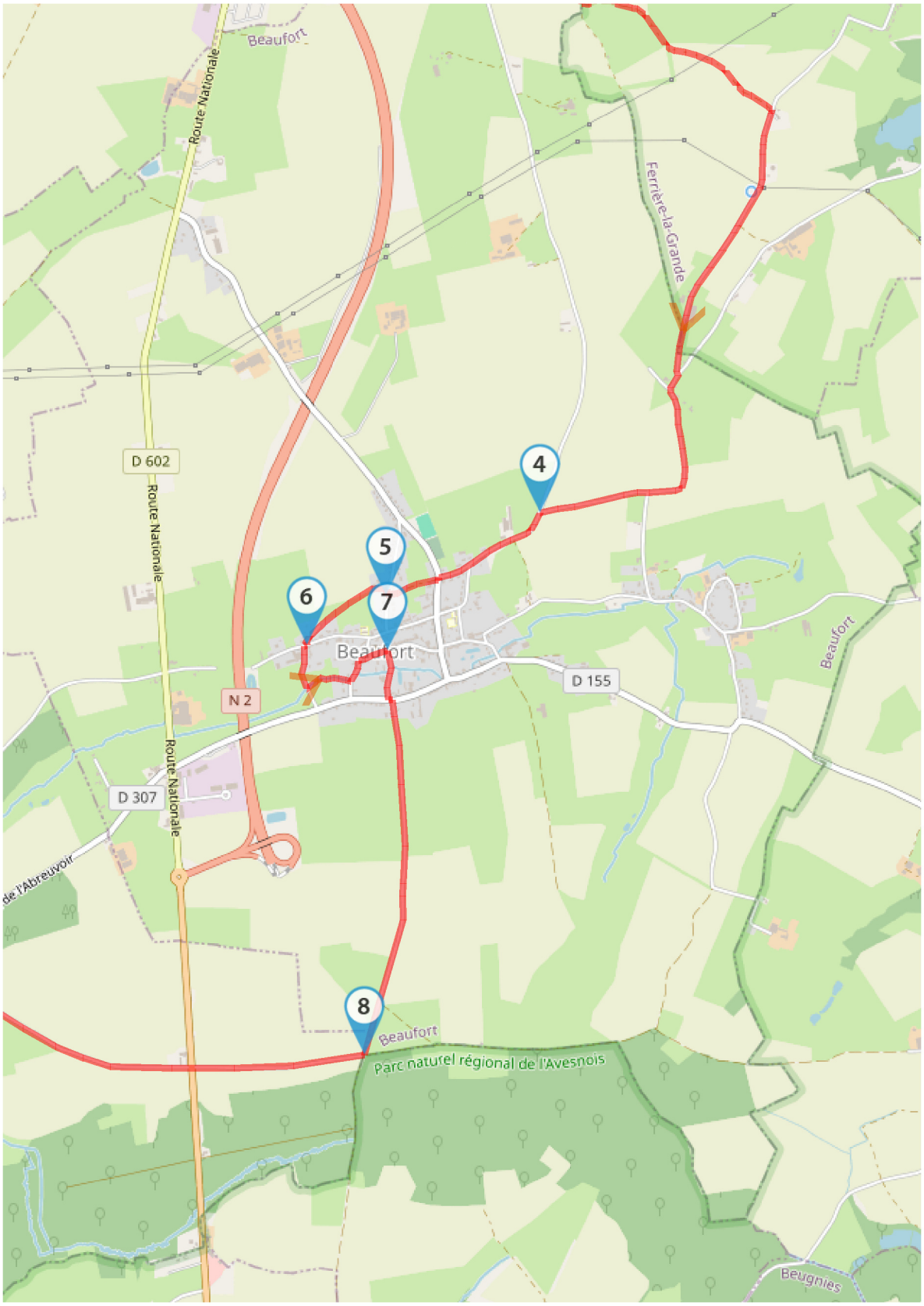

N 1 km

All maps © CC-BY-SA OpenStreetMap contributors

Soyez toujours prudent et prévoyant lors d'une randonnée. Visorando et l'auteur de cette fiche ne pourront pas être tenus responsables en cas d'accident survenu sur ce circuit.

Visorando
Préparer et partager ses randos

LA CHARTE du visorandonneur

Préparation de sa randonnée

BIEN CHOISIR SA RANDONNÉE

en fonction de sa durée, et de sa difficulté, en fonction de ses compétences et de sa condition physique. Connaître ses limites et savoir renoncer à poursuivre une randonnée.

CONSULTER LA MÉTÉO

et se renseigner sur les particularités du site : neige, température, horaires et coefficient des marées, vent, risque d'incendie...

S'ÉQUIPER EN CONSÉQUENCE

équipement particulier, moyen d'alerte, trousse à pharmacie, vêtements, carte numérique ou papier de la randonnée... et prendre de quoi boire et s'alimenter.

PRÉVENIR

au moins une personne du projet de randonnée.

Comportement pendant la randonnée

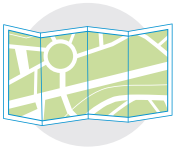

RESTER SUR LES SENTIERS

(sauf cas exceptionnel).

RESPECTER

les cultures et les prairies, ne pas cueillir ou ramasser les fruits.

RESPECTER LES INTERDICTIONS

propres au site : ne pas cueillir, ne pas faire de feu, ne pas camper...



REFERMER

les clôtures et barrières après les avoir ouvertes, demeurer prudent en cas de troupeau et s'en écarter.

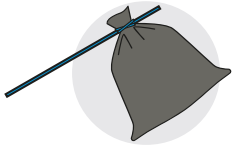

RAMENER SES DÉCHETS

ne pas laisser de traces de son passage.

ÊTRE DISCRET

respectueux et courtois vis à vis des autres usagers.

GARDER LA MAITRISE DE SON CHIEN

le tenir attaché, l'avoir auprès de soi à chaque croisement d'autres usagers, pouvoir le rappeler à tout moment. Randonner avec son chien est à proscrire en présence de troupeaux.



LA NATURE EST UN MILIEU VIVANT

qui évolue avec le temps, randonner c'est partir à l'aventure avec les risques qui y sont liés. Savoir renoncer et faire demi-tour est aussi un geste responsable.

Qu'il soit privé ou public, vous randonnez toujours sur un terrain ne vous appartenant pas, particulièrement s'il est privé, les propriétaires autorisent (généreusement, gracieusement ou aimablement) le passage.

Merci de ne pas poursuivre en justice en cas d'accident ceux chez qui vous randonnez au risque de se voir interdire ce loisir; mais vous pouvez signaler tout risque rencontré.