

# De Pont-sur-Sambre à Maroilles



Visorando

Une randonnée proposée par PNR de l'Avesnois

De Pont-à-Pont à Maroilles en passant par l'Écluse de Berlaimont.

<b>Durée</b>	5h 10	<b>Difficulté</b>	Moyenne
<b>Distance</b>	17,89 km	<b>Retour au départ</b>	Non
<b>Dénivelé positif</b>	32 m	<b>Activité</b>	Pédestre
<b>Dénivelé négatif</b>	8 m	<b>Commune</b>	Pont-sur-Sambre (59138)
<b>Point haut</b>	158 m	<b>Région</b>	Avesnois
<b>Point bas</b>	126 m		



Trace n° 1765462



## Description

Départ de l'hébergement La Rom'antik de Pont-sur-Sambre.

(D) Dos à l'hébergement, prendre à droite Rue de Quartes, puis la 5<sup>ème</sup> rue à gauche, Rue des Écoles, puis à droite et ensuite à gauche Grand Rue. Rejoindre le pont sur la Sambre.

### Balisage Rouge et Blanc du GR® 655

(1) Franchir le pont pour changer de rive et emprunter à droite le chemin de halage. Passer l'Écluse de Pont-sur-Sambre et longer la rivière jusqu'au pont suivant à Aymeries.

### Quitter le balisage Rouge et Blanc

(2) Poursuivre sur le chemin de halage jusqu'à l'Écluse de Berlaimont.

(3) Franchir l'écluse et la Sambre et continuer sur le chemin de halage pour une longue portion. Passer sous des ponts ferroviaires, puis atteindre une passerelle, près d'un bras mort de la Sambre, au niveau de Leval.

(4) Continuer le long de la Sambre. Atteindre l'Écluse de Sassegnyes.

(5) Deux passerelles permettent de franchir un bras de la Sambre. Poursuivre sur le chemin de halage, en bordures de plantations, voir sur la rive opposée, la verdure domine avec une vue sur la vaste forêt domaniale de Mormal ; plus grand massif forestier du département du Nord et de la région Nord - Pas-de-Calais, le seul abritant des cerfs. Atteindre l'Écluse de Hachette.

### Balisage Rouge et Blanc du GR® 655

(6) Continuer sur le chemin de halage et atteindre un pont sur la Sambre (D32).

(7) Emprunter la route à gauche **avec prudence**. À l'intersection suivante, prendre à droite une petite route. Passer le Pont des Parts et retrouver plus loin la D32.

(8) La suivre à droite. Au carrefour suivant, quitter le GR® pour prendre en face la Rue des Juifs. Entrer dans Maroilles et poursuivre dans la Rue des Juifs en restant sur l'accotement droit. Trouver sur la droite le n°555 sur la droite, les chambres d'hôtes Vert Bocage, étape du jour (A).

## Points de passages

- D Pont-sur-Sambre**  
| N 50.225594° / E 3.848871° - alt. 134 m - km 0
- 1 Chemin de halage - Écluse de Pont-sur-Sambre - Sambre (rivière) - Affluent de la Meuse**  
| N 50.217112° / E 3.848699° - alt. 129 m - km 1.15
- 2 Chemin de halage - Écluse de Berlaimont**  
| N 50.212882° / E 3.830715° - alt. 132 m - km 3.28
- 3 Chemin de halage - Leval**  
| N 50.201109° / E 3.817087° - alt. 129 m - km 5
- 4 Chemin de halage - Écluse de Sassegnyes après la - Tarsy ou Tarsies (rivière) - Affluent de la Sambre**  
| N 50.179459° / E 3.821174° - alt. 130 m - km 8.09
- 5 Chemin de halage - Écluse d'Hachette**  
| N 50.172306° / E 3.786456° - alt. 130 m - km 11
- 6 Chemin de halage**  
| N 50.155454° / E 3.762262° - alt. 130 m - km 13.95
- 7 Pont des Parts à Maroilles**  
| N 50.156149° / E 3.743583° - alt. 131 m - km 15.32
- 8 Rue des Juifs à Maroilles**  
| N 50.148367° / E 3.755085° - alt. 132 m - km 16.74
- A Rue des Juifs à Maroilles**  
| N 50.139666° / E 3.762412° - alt. 158 m - km 17.89

## Informations pratiques

Balisage Rouge et Blanc.

### A proximité

[La Maison de Pays à Pont-sur-Sambre.](#)

Tour de guet de Pont-sur-Sambre.

Aulnoye-Aymeries : ancien nœud ferroviaire international. Tour, église, oratoires, chapelles typiques de l'Avesnois.

Berlaimont : Église et Chapelle Saint-Michel, moulin, marché couvert du XIXe siècle.

Café Rando Nord

Le Sulky à Berlaimont

<http://www.tourisme-avesnois.com/sejour...>

[Maroilles Maison du Parc.](#)

[Parcours des sens.](#)

Café Rando Nord

Les caves de l'abbaye à Maroilles

<http://www.tourisme-avesnois.com/sejour...>

Moulin, église.

Hébergements :

[Chambres d'hôtes Vert bocage à Maroilles.](#)

[Camping de l'auberge du Moulin des Près.](#)

[Camping de la Sablonnière.](#)

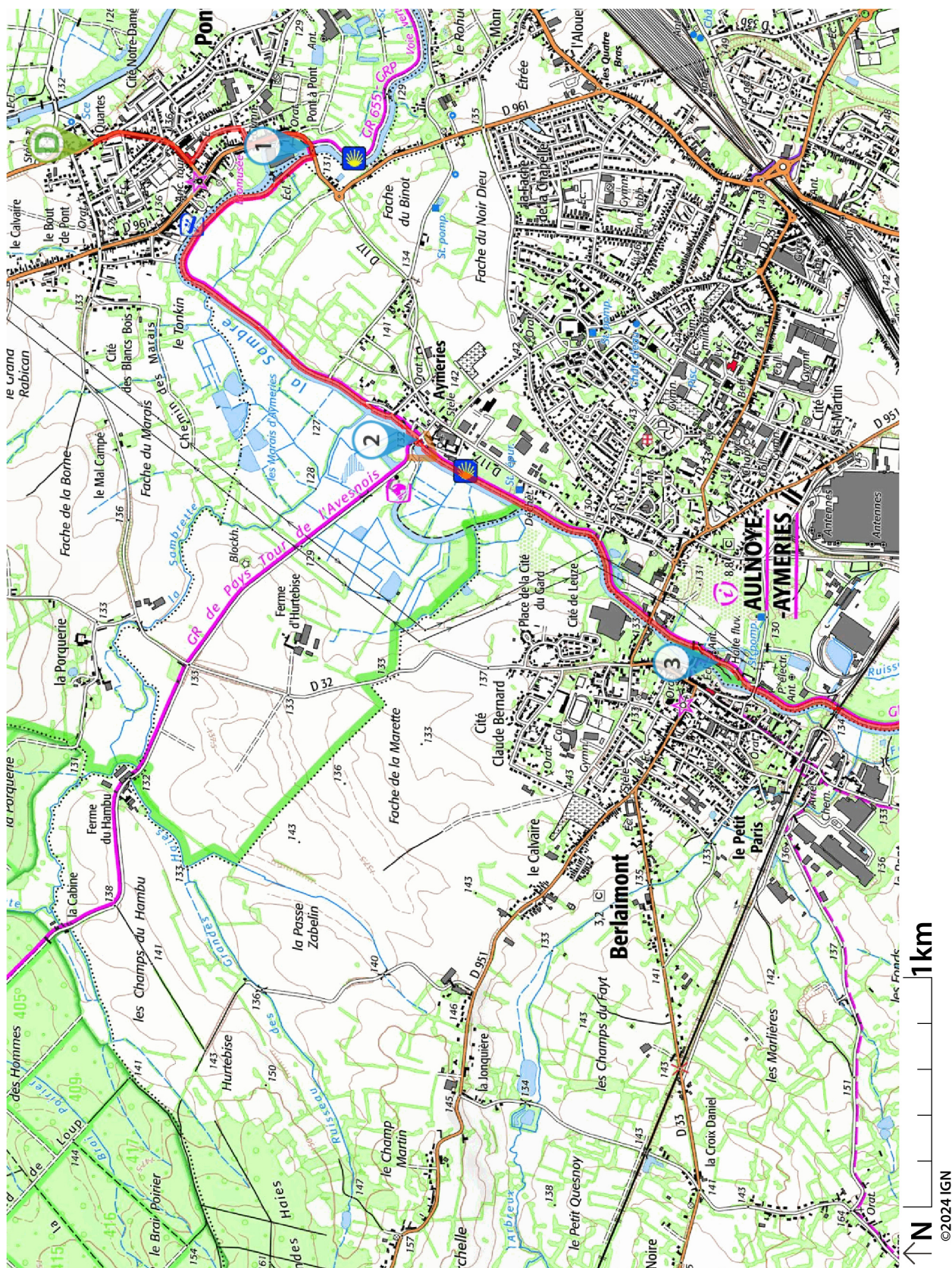
Donnez-nous votre avis sur <https://www.visorando.com/randonnee-de-pont-sur-sambre-a-maroilles/>

### En savoir plus :

Email : [annie.trocin.pnra@gmail.com](mailto:annie.trocin.pnra@gmail.com)



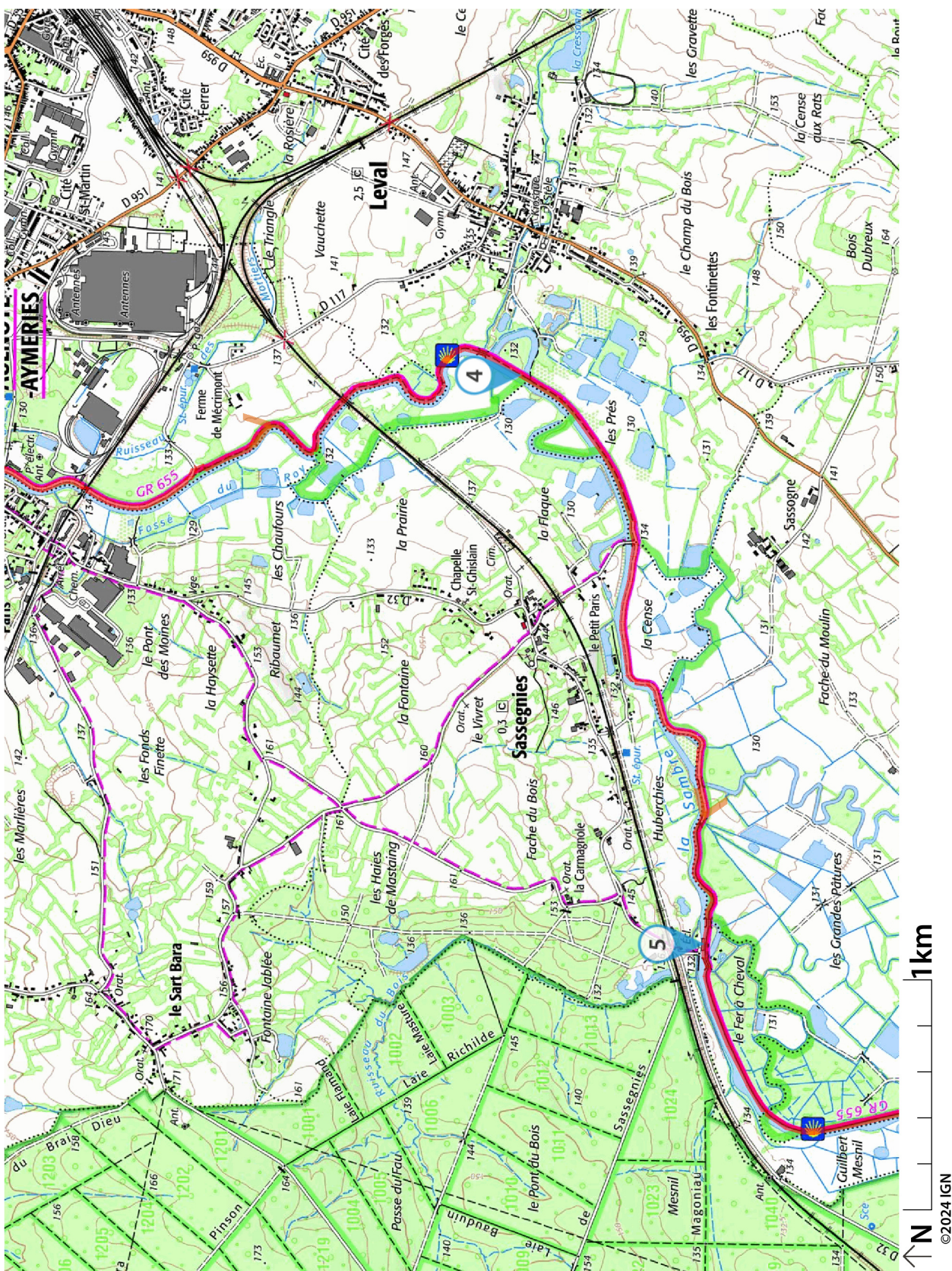
Téléchargez l'application Visorando pour suivre cette randonnée



Soyez toujours prudent et prévoyant lors d'une randonnée. Visorando et l'auteur de cette fiche ne pourront pas être tenus responsables en cas d'accident survenu sur ce circuit.



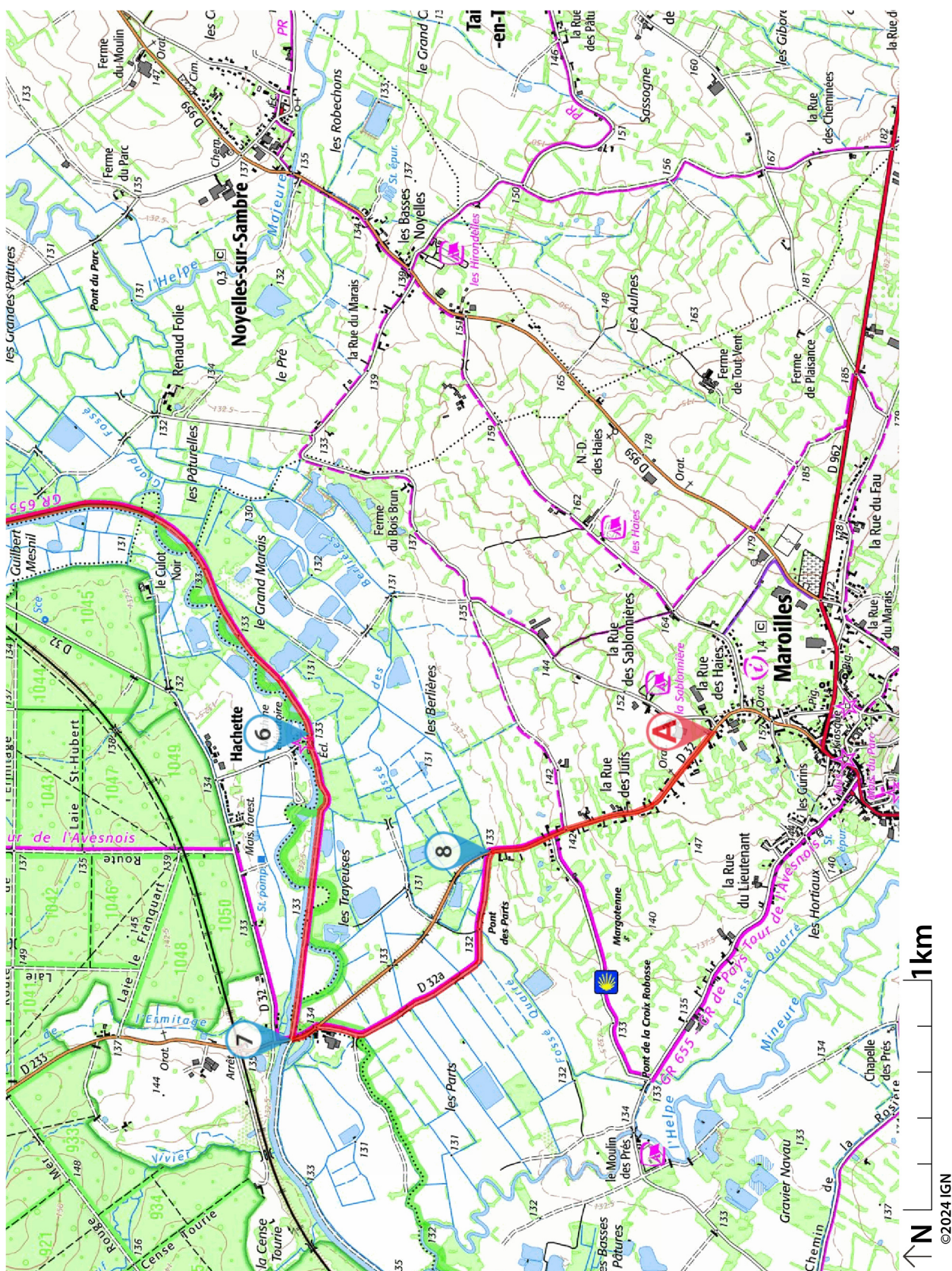
Téléchargez l'application Visorando pour suivre cette randonnée



Soyez toujours prudent et prévoyant lors d'une randonnée. Visorando et l'auteur de cette fiche ne pourront pas être tenus responsables en cas d'accident survenu sur ce circuit.



Téléchargez l'application Visorando pour suivre cette randonnée



Soyez toujours prudent et prévoyant lors d'une randonnée. Visorando et l'auteur de cette fiche ne pourront pas être tenus responsables en cas d'accident survenu sur ce circuit.



### Préparation de sa randonnée



#### BIEN CHOISIR SA RANDONNÉE

en fonction de sa durée, et de sa difficulté, en fonction de ses compétences et de sa condition physique. Connaître ses limites et savoir renoncer à poursuivre une randonnée.



#### CONSULTER LA MÉTÉO

et se renseigner sur les particularités du site : neige, température, horaires et coefficient des marées, vent, risque d'incendie...



#### S'ÉQUIPER EN CONSÉQUENCE

équipement particulier, moyen d'alerte, trousse à pharmacie, vêtements, carte numérique ou papier de la randonnée... et prendre de quoi boire et s'alimenter.



#### PRÉVENIR

au moins une personne au projet de randonnée.

### Comportement pendant la randonnée



#### RESTER SUR LES SENTIERS

(sauf cas exceptionnel).



#### RESPECTER

les cultures et les prairies, ne pas cueillir ou ramasser les fruits.



#### RESPECTER LES INTERDICTIONS

propres au site : ne pas cueillir, ne pas faire de feu, ne pas camper...



#### REFERMER

les clôtures et barrières après les avoir ouvertes, demeurer prudent en cas de troupeau et s'en écarter.



#### RAMENER SES DÉCHETS

ne pas laisser de traces de son passage.



#### ÊTRE DISCRET

respectueux et courtois vis à vis des autres usagers.



#### GARDER LA MAÎTRISE DE SON CHIEN

le tenir attaché, l'avoir auprès de soi à chaque croisement d'autres usagers, pouvoir le rappeler à tout moment. Randonner avec son chien est à proscrire en présence de troupeaux.



#### LA NATURE EST UN MILIEU VIVANT

qui évolue avec le temps, randonner c'est partir à l'aventure avec les risques qui y sont liés. Savoir renoncer et faire demi-tour est aussi un geste responsable.

**Qu'il soit privé ou public**, vous randonnez toujours sur un terrain ne vous appartenant pas, particulièrement s'il est privé, les propriétaires autorisent (généreusement, gracieusement ou aimablement) le passage.

**Merci de ne pas poursuivre en justice en cas d'accident ceux chez qui vous randonnez au risque de se voir interdire ce loisir; mais vous pouvez signaler tout risque rencontré.**