

# De la Maison Forestière d'Ors au Canal de la Sambre



Visorando



Trace n° 29854787

Une randonnée proposée par PNR de l'Avesnois

Balade à vélo à la découverte d'Ors, Catillon-sur-Sambre, Rejet-de-Beaulieu et de la Sambre.

|                         |          |                         |                        |
|-------------------------|----------|-------------------------|------------------------|
| <b>Durée</b>            | 2h       | <b>Difficulté</b>       | Moyenne                |
| <b>Distance</b>         | 21,35 km | <b>Retour au départ</b> | Oui                    |
| <b>Dénivelé positif</b> | 20 m     | <b>Activité</b>         | Cyclo-Route/VTC/Gravel |
| <b>Dénivelé négatif</b> | 21 m     | <b>Commune</b>          | Ors (59360)            |
| <b>Point haut</b>       | 160 m    | <b>Région</b>           | Avesnois               |
| <b>Point bas</b>        | 132 m    |                         |                        |



## Description

Départ du parking de la Maison Forestière d'Ors.

**(D/A)** Quittez le parking et empruntez le premier sentier à droite, passez le cours d'eau Notre-Dame de Bonsecours et découvrez la Chapelle de l'Ermitage Notre-Dame de Bonsecours. Dos à celle-ci, reprenez le sentier à gauche, continuez un peu tout droit puis suivez le chemin PR® de droite et sortez de la forêt.

**(1)** Suivez à droite la Rue d'Ouies, passez la voie ferrée, continuez jusqu'au petit pont sur le Ruisseau de l'Ermitage.

**(2)** Continuez sur cette route principale, ignorez un chemin à droite puis un suivant à gauche

**(3)** À la fourche, suivez à gauche, Rue d'Ouies et allez toujours tout droit jusqu'à Ors.

**(4)** Tournez à droite, Rue du Capitaine d'Arche, D160, passez devant l'église, ignorez deux chemins à droite et rejoignez une patte d'oie au Petit Gard.

**(5)** Tournez à gauche et allez tout droit sur la D160, passez La Malmaison, continuez Route du Gard jusqu'à la Route Nationale.

**(6)** Tournez à gauche sur Route Nationale, ignorez deux chemins à droite et atteignez la Rue de la Sambre à droite.

**(7)** Suivez celle-ci, vous êtes sur le GR® 122 et rejoignez la 5° rue à droite.

**(8)** Tournez à droite, au T, continuez à gauche sur le GR® 122 jusqu'à la cote 151, au niveau d'une fourche routière.

**(9)** Tournez à gauche sur le GR® 122 vers la Fontaine à Cailloux, allez tout droit jusqu'au Ruisseau de Gourgouche.

**(10)** Tournez alors, à gauche vers le chemin de halage et la maison éclusière de Rejet-de-Beaulieu, passez une station d'épuration à votre gauche.

**(11)** Traversez de l'autre côté de la Sambre et prenez le chemin de halage à gauche et rejoignez l'Avenue de La Groise à Catillon-sur-Sambre.

**(12)** Tournez à gauche et reprenez aussitôt à droite le chemin de halage de la Sambre sur le GR® 122, passez l'ancienne motte castrale d'Ors sur votre gauche et poursuivez jusqu'à la Rue de Landrecies.

**(13)** La traversez et continuez en face sur le chemin de halage jusqu'à une passerelle et un petit cimetière à gauche.

## Points de passages

- D/A Maison forestière d'Ors**  
| N 50.115003° / E 3.622782° - alt. 152 m - km 0
- 1 Bifurcation commune A/R**  
| N 50.111388° / E 3.637659° - alt. 154 m - km 1.26
- 2 Carrefour de la boucle**  
| N 50.108319° / E 3.638802° - alt. 134 m - km 1.62
- 3 Rue d'Ouies**  
| N 50.104422° / E 3.634919° - alt. 141 m - km 2.17
- 4 Rue du Capitaine d'Arche**  
| N 50.099981° / E 3.633959° - alt. 136 m - km 2.68
- 5 La Malmaison**  
| N 50.094023° / E 3.623623° - alt. 139 m - km 3.7
- 6 Route nationale**  
| N 50.075261° / E 3.635383° - alt. 146 m - km 6.23
- 7 Rue de la Sambre**  
| N 50.075887° / E 3.645079° - alt. 138 m - km 6.96
- 8 GR®®°° 122**  
| N 50.069479° / E 3.646314° - alt. 140 m - km 7.69
- 9 GR®®°° 122 vers la Fontaine à Cailloux**  
| N 50.065183° / E 3.637697° - alt. 152 m - km 8.52
- 10 Vers le chemin de halage et la maison éclusière**  
| N 50.044719° / E 3.63295° - alt. 139 m - km 10.88
- 11 Chemin de halage - Canal de la Sambre à l'Oise**  
| N 50.047535° / E 3.64312° - alt. 137 m - km 11.84

(14) Quittez le GR® 122 Chemin de Saint-Jacques de Compostelle et prenez à gauche le sentier PR®, passez le cimetière militaire à votre gauche, et continuez jusqu'au Ruisseau de l'Ermitage. Virez à gauche et arrivez Rue d'Ouies.

(2) Effectuez le chemin en sens inverse de l'aller, tout droit sur le PR® jusqu'à la chapelle et la Source Notre-Dame de l'Ermitage et rejoignez la maison forestière (D/A).

● **12 GR 122 - Canal de la Sambre à l'Oise**

N 50.076318° / E 3.646135° - alt. 138 m - km 15.24

● **13 Traversée de la Rue de Landrecies**

N 50.099467° / E 3.635306° - alt. 135 m - km 18.17

● **14 Vers le cimetière militaire**

N 50.107256° / E 3.644256° - alt. 135 m - km 19.25

📍 **D/A Maison forestière d'Ors**

N 50.115039° / E 3.622806° - alt. 152 m - km 21.35

## Informations pratiques

Location de vélos à la Maison forestière d'Ors et à l'Agence d'attractivité du Cambrésis à Le Cateau-Cambrésis.

## A proximité

Maison forestière d'Ors.

Maison forestière Owen.

Le Cateau Cambrésis : son beffroi, sa collégiale, ses souterrains, musée Matisse, brasserie historique

<https://www.tourisme-cambresis.fr/>

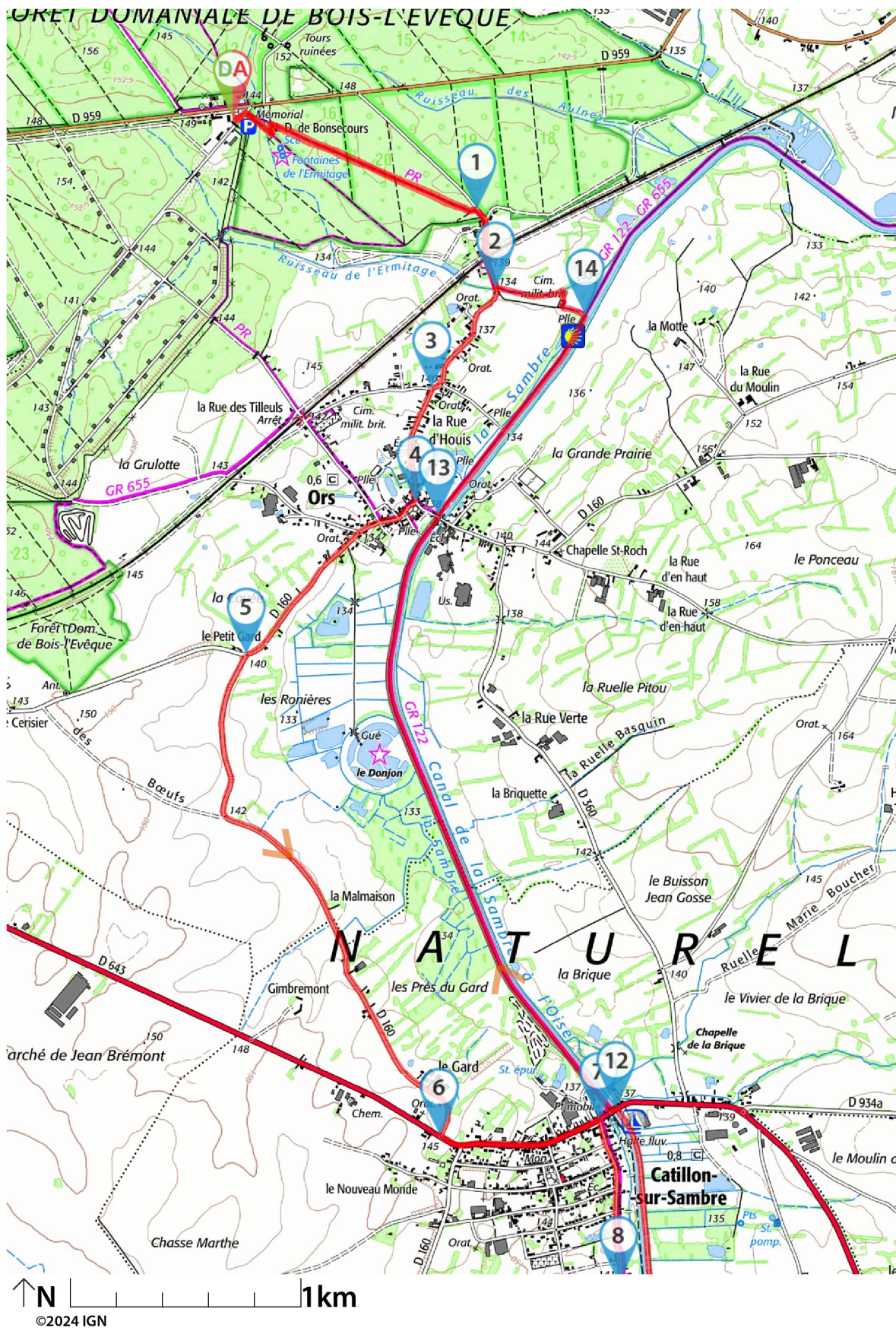
Application Baladavesnois "Sur les pas de Stevenson ».

Donnez-nous votre avis sur <https://www.visorando.com/randonnee-de-la-maison-forestiere-d-ors-au-canal-d/>

### En savoir plus :

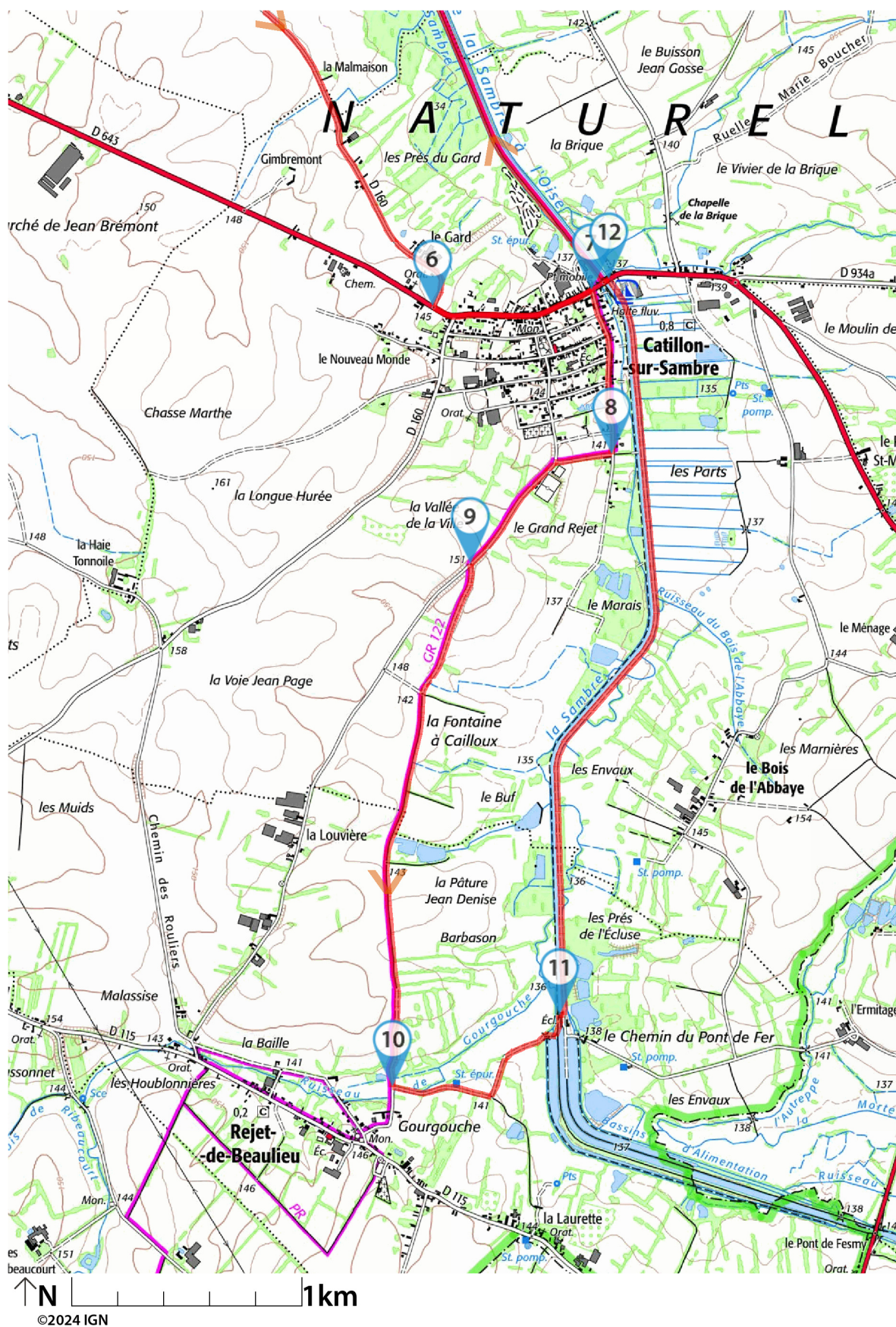
Email : [annie.troten.pnra@gmail.com](mailto:annie.troten.pnra@gmail.com)

Téléchargez l'application Visorando pour suivre cette randonnée



Soyez toujours prudent et prévoyant lors d'une randonnée. Visorando et l'auteur de cette fiche ne pourront pas être tenus responsables en cas d'accident survenu sur ce circuit.

Téléchargez l'application Visorando pour suivre cette randonnée



Soyez toujours prudent et prévoyant lors d'une randonnée. Visorando et l'auteur de cette fiche ne pourront pas être tenus responsables en cas d'accident survenu sur ce circuit.

### Préparation de sa randonnée



#### BIEN CHOISIR SA RANDONNÉE

en fonction de sa durée, et de sa difficulté, en fonction de ses compétences et de sa condition physique. Connaître ses limites et savoir renoncer à poursuivre une randonnée.



#### CONSULTER LA MÉTÉO

et se renseigner sur les particularités du site : neige, température, horaires et coefficient des marées, vent, risque d'incendie...



#### S'ÉQUIPER EN CONSÉQUENCE

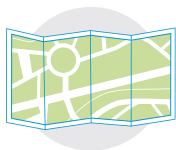
équipement particulier, moyen d'alerte, trousse à pharmacie, vêtements, carte numérique ou papier de la randonnée... et prendre de quoi boire et s'alimenter.



#### PRÉVENIR

au moins une personne au projet de randonnée.

### Comportement pendant la randonnée



#### RESTER SUR LES SENTIERS

(sauf cas exceptionnel).




#### RESPECTER

les cultures et les prairies, ne pas cueillir ou ramasser les fruits.



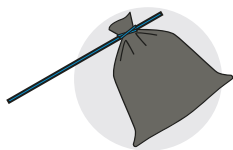
#### RESPECTER LES INTERDICTIONS

propres au site : ne pas cueillir, ne pas faire de feu, ne pas camper...



#### REFERMER

les clôtures et barrières après les avoir ouvertes, demeurer prudent en cas de troupeau et s'en écarter.




#### RAMENER SES DÉCHETS

ne pas laisser de traces de son passage.



#### ÊTRE DISCRET

respectueux et courtois vis à vis des autres usagers.



#### GARDER LA MAÎTRISE DE SON CHIEN

le tenir attaché, l'avoir auprès de soi à chaque croisement d'autres usagers, pouvoir le rappeler à tout moment. Randonner avec son chien est à proscrire en présence de troupeaux.



#### LA NATURE EST UN MILIEU VIVANT

qui évolue avec le temps, randonner c'est partir à l'aventure avec les risques qui y sont liés. Savoir renoncer et faire demi-tour est aussi un geste responsable.

**Qu'il soit privé ou public, vous randonnez toujours sur un terrain ne vous appartenant pas, particulièrement s'il est privé, les propriétaires autorisent (généreusement, gracieusement ou aimablement) le passage.**

**Merci de ne pas poursuivre en justice en cas d'accident ceux chez qui vous randonnez au risque de se voir interdire ce loisir; mais vous pouvez signaler tout risque rencontré.**