Circuit du Mont Dourlers

Une randonnée proposée par PNR de l'Avesnois

Circuit à parcourir toute l'année à la découverte de la Haie d'Avesnes. De nombreux éléments de patrimoine se découvrent au fil des étapes.

Durée	2h 55	**Difficulté**	Moyenne
Distance	10,01 km	**Retour au départ**	Oui
Dénivelé positif	21 m	**Activité**	Pédestre
Dénivelé négatif	21 m	**Commune**	Dourlers (59440)
Point haut	194 m	**Région**	Avesnois
Point bas	166 m		

Visorando

Trace n° 1525866

Parc naturel régional de l'Avesnois

Description

Se garer devant l'église de Dourlers.

(**D/A**) Montez la Rue d'Arouzies puis empruntez à gauche la Rue du Trisson.

(**1**) Après le stade, partez à droite, passez le cimetière et prenez la Rue d'Arouzies à gauche.

(**2**) Après la ferme, tournez à gauche. Coupez la N2 (**prudence**) et continuez vers la Chapelle Saint-Antoine.

(**3**) A la chapelle, allez en face et rejoignez l'église de Floursies par la ruelle Pinchart (bien suivre le balisage). Passez devant la Mairie, contournez l'église par la droite.

(**4**) Derrière, prenez à droite. Au croisement de la route de Wattignies, continuez à droite puis garder la droite pour suivre le Chemin de la Justice qui effectue une demi-boucle à travers le bocage et gagnez un oratoire. Faites un droite-gauche pour continuer sur Chemin de la Justice (vue sur le bois de la Garde).

(**5**) À la fourche, allez à gauche et coupez la D33 (**prudence**).

(**6**) Bifurquez à droite dans le Vieux Grand Chemin puis empruntez le premier chemin à gauche.
Traversez la N2 (**prudence**) où vous profitez d'une vue sur Dourlers. Au croisement, poursuivez tout droit sur 75 m environ.

(**7**) Continuez sur un chemin goudronné, passez devant la chapelle des Bertaux, contournez un bois et le château de Dourlers en ignorant tous les départs sur la gauche. Parvenez au croisement avec la Rue Là haut (D33).

(**8**) Empruntez à gauche la D33 en longeant le trottoir sur 300 m, traversez la route et engagez-vous sur un sentier en lisière d'un bois.
Virez à droite puis à gauche sur un chemin empierré qui passe au Mur des Sarrasins (restes d'un aqueduc romain).
À une fourche, tournez à droite, franchissez un petit pont.

(**1**) Prenez à droite et rejoignez la Rue d'Arouzies. Virez de nouveau à droite pour regagner l'église (**D/A**).

Points de passages

D/A Église de Doulers
N 50.17602° / E 3.937703° - alt. 173 m - km 0

1 Croisement, à droite
N 50.178958° / E 3.941747° - alt. 175 m - km 0.47

2 Bifurcation, à gauche
N 50.176461° / E 3.947698° - alt. 180 m - km 1.02

3 Chapelle Saint-Antoine
N 50.180676° / E 3.960564° - alt. 192 m - km 2.1

4 Chevet de l'église de Foursies. Vers la - Tarsy ou Tarsies (rivière) - Affluent de la Sambre
N 50.18214° / E 3.969064° - alt. 188 m - km 2.94

5 Fourche, à gauche
N 50.176519° / E 3.968184° - alt. 184 m - km 4.08

6 Croisement, à droite
N 50.17015° / E 3.961887° - alt. 192 m - km 4.96

7 Vers Chapelle Bertaux
N 50.173269° / E 3.942832° - alt. 178 m - km 6.59

8 D33, à gauche
N 50.176862° / E 3.932377° - alt. 170 m - km 8.03

D/A Église de Doulers
N 50.176044° / E 3.937709° - alt. 173 m - km 10.01

Informations pratiques

En période de pluie, le port de chaussures étanches est nécessaire.
Circuit inscrit au PDIPR (Plan Départemental des Itinéraires de Promenade et de Randonnée)
Balisage Jaune.

Il se pourrait que l'agriculteur ait fermé les barrières mais le randonneur peut les ouvrir et les refermer pour passer.

Copie, vente et diffusion interdites - stJOxwtS

Variante courte (7,25 km) : au (**7**), descendez à droite, passez le ruisseau puis remontez vers la D33. Prenez à gauche et retrouvez l'église (**D**/**A**).
Donnez-nous votre avis sur https://www.visorando.com/randonnee-circuit-du-mont-dourlers/

En savoir plus :
Email : annie.trotin.pnra@gmail.com

Copie, vente et diffusion interdites - stJOxwtS

Téléchargez l'application Visorando pour suivre cette randonnée

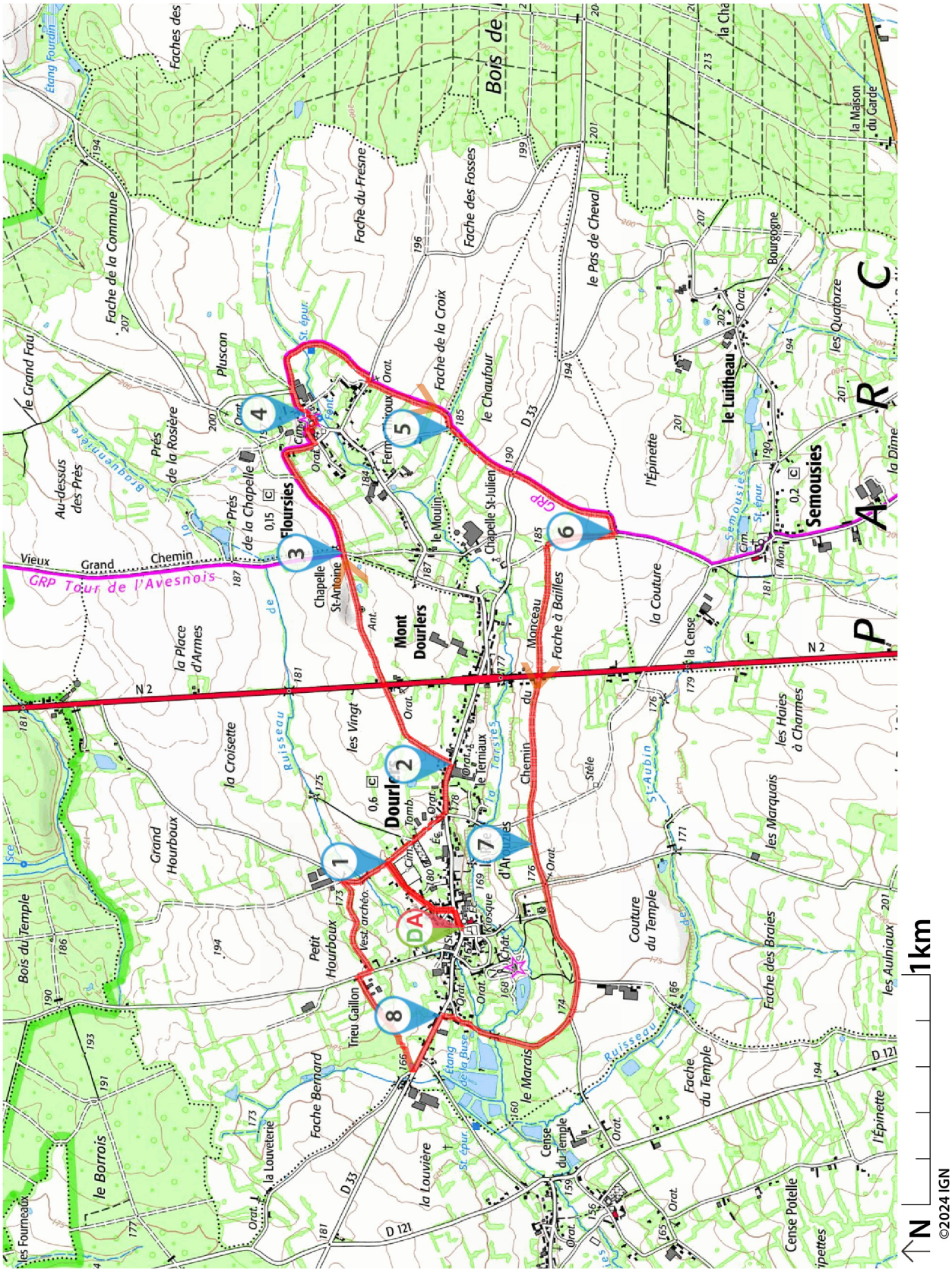

Soyez toujours prudent et prévoyant lors d'une randonnée. Visorando et l'auteur de cette fiche ne pourront pas être tenus responsables en cas d'accident survenu sur ce circuit.

Copie, vente et diffusion interdites - stJOxwtS

Visorando
Préparer et partager ses randos

LA CHARTE du visorandonneur

Préparation de sa randonnée

BIEN CHOISIR SA RANDONNÉE

en fonction de sa durée, et de sa difficulté, en fonction de ses compétences et de sa condition physique. Connaître ses limites et savoir renoncer à poursuivre une randonnée.

CONSULTER LA MÉTÉO

et se renseigner sur les particularités du site : neige, température, horaires et coefficient des marées, vent, risque d'incendie...

S'ÉQUIPER EN CONSÉQUENCE

équipement particulier, moyen d'alerte, trousse à pharmacie, vêtements, carte numérique ou papier de la randonnée... et prendre de quoi boire et s'alimenter.

PRÉVENIR

au moins une personne du projet de randonnée.

Comportement pendant la randonnée

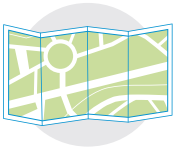

RESTER SUR LES SENTIERS

(sauf cas exceptionnel).

RESPECTER

les cultures et les prairies, ne pas cueillir ou ramasser les fruits.

RESPECTER LES INTERDICTIONS

propres au site : ne pas cueillir, ne pas faire de feu, ne pas camper...



REFERMER

les clôtures et barrières après les avoir ouvertes, demeurer prudent en cas de troupeau et s'en écarter.

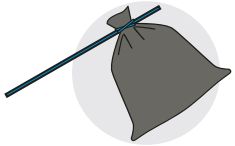

RAMENER SES DÉCHETS

ne pas laisser de traces de son passage.

ÊTRE DISCRET

respectueux et courtois vis à vis des autres usagers.

GARDER LA MAITRISE DE SON CHIEN

le tenir attaché, l'avoir auprès de soi à chaque croisement d'autres usagers, pouvoir le rappeler à tout moment. Randonner avec son chien est à proscrire en présence de troupeaux.



LA NATURE EST UN MILIEU VIVANT

qui évolue avec le temps, randonner c'est partir à l'aventure avec les risques qui y sont liés. Savoir renoncer et faire demi-tour est aussi un geste responsable.

Qu'il soit privé ou public, vous randonnez toujours sur un terrain ne vous appartenant pas, particulièrement s'il est privé, les propriétaires autorisent (généreusement, gracieusement ou aimablement) le passage.

Merci de ne pas poursuivre en justice en cas d'accident ceux chez qui vous randonnez au risque de se voir interdire ce loisir; mais vous pouvez signaler tout risque rencontré.