Circuit des sabotiers à Mecquignies

Une randonnée proposée par PNR de l'Avesnois

Visorando

Trace n° 1560965

Cet itinéraire s'adresse à des promeneurs habitués à la marche.
Il est caractéristique de la zone bordière de la Forêt de Mormal et emprunte des chemins agricoles ou bocagers, des petites routes et des sentiers forestiers.

Durée	3h 15	**Difficulté**	Moyenne
Distance	10,92 km	**Retour au départ**	Oui
Dénivelé positif	51 m	**Activité**	Pédestre
Dénivelé négatif	51 m	**Commune**	Mecquignies (59570)
Point haut	174 m	**Région**	Avesnois
Point bas	128 m		

Parc naturel régional de l'Avesnois

Description

Stationnez sur le parking du cimetière.

(**D/A**) Descendez la Rue de l'Église et, à la route, prenez en face le chemin agricole. Les nombreux champs de céréales ont remplacé le bocage qui dominait autrefois les environs. À la fourche suivante, suivez le chemin de gauche.

(**1**) Arrivé sur la RD961, traversez avec prudence et empruntez en face la Rue de la Longueville (D154) et continuez sur cette route.

(**2**) Au carrefour « les Quatre Chemins » à Audignies où passait l'aqueduc de Floursies (près d'Avesnes) qui alimentait la cité gallo-romaine de Bavay, continuez à droite.
Dépassez la Ferme du Bois de Louvignies.

(**3**) Engagez-vous à droite sur le chemin qui suit la ligne de partage des eaux entre les bassins de l'Escaut et de la Sambre.
Vers le Nord, vue sur une première branche de l'Hogneau, affluent de l'Escaut. Contournez le champ le long de la haie et empruntez l'étroit sentier menant au hameau de Coutant.

(**4**) À l'intersection, prenez à droite puis tournez à gauche 20m plus loin dans le Chemin des Bruyères. Passez une chicane et longez un bois. Après une seconde chicane, vous rejoignez la RD961.

(**5**) Traversez **prudemment** la RD961 puis pénétrez dans la Forêt Domaniale de Mormal. Suivez bien le balisage.

(**6**) À la jonction de la Route Forestière Fouquet, virez à droite et longez une dépression du Ruisseau de Mecquignies ainsi qu'une clôture électrique jusqu'à la sortie de la forêt domaniale.

(**7**) Continuez en face sur la route passez sous des lignes électrique et, à l'intersection suivante, prenez à droite.

(**8**) 300m plus loin, engagez- vous à gauche sur le Chemin de la Brouche, au cœur du bocage.

(**9**) À la route, tournez à droite, face au bâtiment de ferme en brique et pierre bleue. Au Stop suivant, empruntez à gauche la RD154 puis à droite le sentier de l'église. Retrouvez l'édifice (**D/A**).

Points de passages

D/A Église de Mecquignies
N 50.277966° / E 3.794752° - alt. 139 m - km 0

1 Rue de la Longueville
N 50.274769° / E 3.816519° - alt. 152 m - km 1.64

2 Carrefour « les Quatre Chemins »
N 50.277439° / E 3.827675° - alt. 152 m - km 2.53

3 A droite, ligne de partage des eaux. Vers l' - Hogneau (rivière) - Affluant de la Haine
N 50.270172° / E 3.841518° - alt. 159 m - km 3.82

4 Hameau de Coutant. Chemin des Bruyères
N 50.264694° / E 3.835983° - alt. 155 m - km 4.62

5 RD961
N 50.261765° / E 3.82413° - alt. 156 m - km 5.7

6 Jonction de la Route Forestière Fouquet,
N 50.253761° / E 3.809668° - alt. 162 m - km 7.14

7 Sortie de forêt
N 50.259735° / E 3.809232° - alt. 152 m - km 7.82

8 Chemin de la Brouche
N 50.270653° / E 3.806271° - alt. 141 m - km 9.11

9 Croisement route, à droite
N 50.272186° / E 3.793014° - alt. 136 m - km 10.14

D/A Église de Mecquignies
N 50.277939° / E 3.79471° - alt. 139 m - km 10.92

Informations pratiques

Soyez prudent en abordant la RD961, notamment aux abords de la forêt.
En période de pluie, porter des chaussures étanches.

Copie, vente et diffusion interdites - OvvoOKVd

Parking de l'église.

Circuit inscrit au PDIPR (Plan Départemental des Itinéraires de Promenade et de Randonnée).

Suivez le balisage Jaune.

A proximité

Mecquignies : l'église des XI et XII°°èmes° siècles, bâtie sur un promontoire, a conservé une charpente intérieure remarquable en carène de navire.

RD961 : jalonnée de bornes milliaires (un mille romain équivalait à 1 481,50 m), cette importante route est l'une des 7 voies romaines en étoile autour de Bavay. Au cours de travaux réalisés aux XVIII et XIXèmes siècles, on y trouva de nombreux vestiges romains et francs.

Donnez-nous votre avis sur https://www.visorando.com/randonnee-circuit-des-sabotiers-a-mecquignies/

En savoir plus :

Email : annie.trotin.pnra@gmail.com

Copie, vente et diffusion interdites - OvvoOKVd

Téléchargez l'application Visorando pour suivre cette randonnée

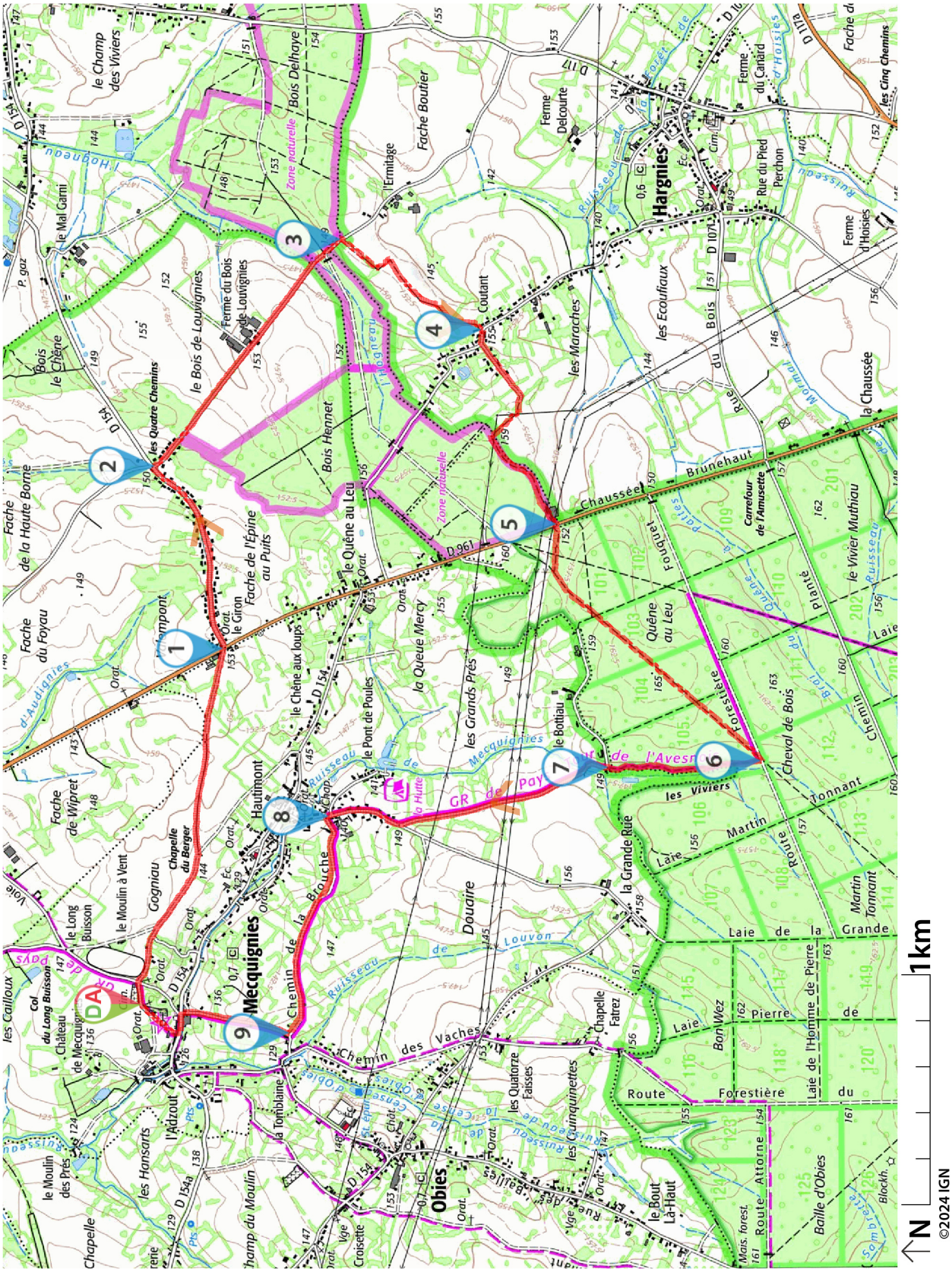

Soyez toujours prudent et prévoyant lors d'une randonnée. Visorando et l'auteur de cette fiche ne pourront pas être tenus responsables en cas d'accident survenu sur ce circuit.

Copie, vente et diffusion interdites - OvvoOKVd

Visorando
Préparer et partager ses randos

LA CHARTE du visorandonneur

Préparation de sa randonnée

BIEN CHOISIR SA RANDONNÉE

en fonction de sa durée, et de sa difficulté, en fonction de ses compétences et de sa condition physique. Connaître ses limites et savoir renoncer à poursuivre une randonnée.

CONSULTER LA MÉTÉO

et se renseigner sur les particularités du site : neige, température, horaires et coefficient des marées, vent, risque d'incendie...

S'ÉQUIPER EN CONSÉQUENCE

équipement particulier, moyen d'alerte, trousse à pharmacie, vêtements, carte numérique ou papier de la randonnée... et prendre de quoi boire et s'alimenter.

PRÉVENIR

au moins une personne du projet de randonnée.

Comportement pendant la randonnée

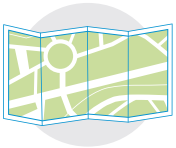

RESTER SUR LES SENTIERS

(sauf cas exceptionnel).

RESPECTER

les cultures et les prairies, ne pas cueillir ou ramasser les fruits.

RESPECTER LES INTERDICTIONS

propres au site : ne pas cueillir, ne pas faire de feu, ne pas camper...



REFERMER

les clôtures et barrières après les avoir ouvertes, demeurer prudent en cas de troupeau et s'en écarter.

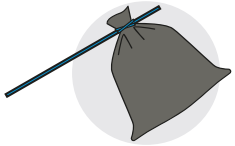

RAMENER SES DÉCHETS

ne pas laisser de traces de son passage.

ÊTRE DISCRET

respectueux et courtois vis à vis des autres usagers.

GARDER LA MAITRISE DE SON CHIEN

le tenir attaché, l'avoir auprès de soi à chaque croisement d'autres usagers, pouvoir le rappeler à tout moment. Randonner avec son chien est à proscrire en présence de troupeaux.



LA NATURE EST UN MILIEU VIVANT

qui évolue avec le temps, randonner c'est partir à l'aventure avec les risques qui y sont liés. Savoir renoncer et faire demi-tour est aussi un geste responsable.

Qu'il soit privé ou public, vous randonnez toujours sur un terrain ne vous appartenant pas, particulièrement s'il est privé, les propriétaires autorisent (généreusement, gracieusement ou aimablement) le passage.

Merci de ne pas poursuivre en justice en cas d'accident ceux chez qui vous randonnez au risque de se voir interdire ce loisir; mais vous pouvez signaler tout risque rencontré.