À vélo à la découverte des kiosques au départ de Sars-Poteries

Une randonnée proposée par PNR de l'Avesnois

Circuit qui permet de découvrir les kiosques, éléments typiques du patrimoine bâti de l'Avesnois.

Durée	3 h	**Difficulté**	Moyenne
Distance	37,23 km	**Retour point de depart**	Oui
Dénivelé positif	247 m	**Activité**	Cyclo-Route/VTC/Gravier
Dénivelé négatif	249 m	**Commune**	Sars-Poteries (59216)
Point haut	232 m	**Région**	Avesnois
Point bas	153 m		

Trace n° 2890977

Description

(**D/A**) Office de tourisme de Sars-Poteries.

Dos à l'office de tourisme, partez sur 100 m à gauche la nationale
Tournez à gauche Rue Jean Jaurès.
Faites 100 m puis tournez à droite Rue Pasteur.
Continuez jusqu'au stop,

(**1**) Tournez à gauche, Rue Victor Hugo.

(**2**) Passez le menhir à votre gauche et prenez tout de suite à droite Rue Potier et empruntez par la droite la voie verte.

Continuez sur la voie verte jusqu'à la 3eintersection, celle de Lez-Fontaine

(**3**) Sortez la droite et entrez dans Lez-Fontaine.
Empruntez la rue Léon Perron puis la rue du Gal de Gaulle vers la droite.
Vous arrivez à proximité de la place centrale du village.
Nous vous invitons à en effectuer le tour pour découvrir le théâtre de verdure, la chapelle du Trieu et le kiosque.
Retournez vers la voie verte en retournant sur vos pas, Rue du Gal De Gaulle puis rue Léon Perron.

(**4**) Reprenez la voie verte à droite direction Solre-le-Château
Continuez sur la voie verte jusqu'à ce que vous aperceviez son clocher sur votre gauche

(**5**) Tournez à gauche Avenue du Gal De Gaulle. Allez jusqu'au centre du village en suivant la grand rue principale qui descend vers la droite

(**6**) Dirigez-vous vers le clocher et prenez Direction du Musée de la douane sur la droite D962

(**7**) Prenez à droite Rue des plaines vers Beaurieux au Riamé. Continuez tout droit, traversez Beaurieux,

(**8**) Tournez à gauche vers la place, après l'église, franchissez le ruisseau l'Ecrevisse en prenant à gauche Rue du Truquet vers Hestrud. A la fourche, prenez à gauche puis à la fourche suivante à droite.

(**9**) Arrivé Rue Là-haut, prenez à droite, suivez cette route qui se prolonge en route de Beaurieux

(**10**) Arrivé à la D962, tournez à droite Rue de Beaumont.
Entrez dans Hestrud et descendez tout droit jusqu'au Café Rando-Musée de la douane, vous êtes presque en Belgique.
Parc aménagé pour pique-niquer ou prendre une pause - Kiosque.

(**11**) Remontez la route par laquelle vous êtes arrivés sur 100 m et tournez à droite, direction Cousolre et la vallée de la Thure (D280).
Poursuivez avec prudence (restez bien sur la droite de la voie) sur près de 5 km jusqu'à Cousolre.

Points de passages

D/A Office de tourisme de Sars-Poteries
N 50.164682° / E 4.024527° - alt. 188 m - km 0

1 Rue Victor Hugo
N 50.169731° / E 4.032773° - alt. 187 m - km 0.98

2 Le menhir
N 50.171147° / E 4.028494° - alt. 176 m - km 1.35

3 Lez-Fontaine
N 50.179257° / E 4.059922° - alt. 180 m - km 4.27

4 Voie verte vers Solre-Le-Château
N 50.179381° / E 4.064396° - alt. 176 m - km 5.82

5 Avenue du Gal De Gaulle
N 50.174441° / E 4.080349° - alt. 199 m - km 7.23

6 Direction Hestrud
N 50.174338° / E 4.091829° - alt. 189 m - km 8.19

7 Vers Beaurieux
N 50.176078° / E 4.103717° - alt. 191 m - km 9.08

8 L'Ecrevisse
N 50.176591° / E 4.125807° - alt. 203 m - km 10.76

9 Rue Là-haut
N 50.182731° / E 4.136158° - alt. 222 m - km 11.88

10 D962
N 50.194782° / E 4.142477° - alt. 212 m - km 13.43

11 Vallée de la - Thure (rivière) - Belgique - Affluent de le Sambre
N 50.199388° / E 4.154169° - alt. 176 m - km 14.46

Copie, vente et diffusion interdites - fa00rqQX

Suivez les panneaux centre pour arriver face au kiosque à concert.

(**12**) Faites demi-tour et reprenez la route par laquelle vous êtes arrivés et à la première fourche, Prenez la direction de Sars-Poteries et Bérelles par la D80. , poursuivez tout droit Rue des Juifs. Prenez la 2e à gauche Rue de la montagne qui se prolonge Rue Auguste Sustendal

(**13**) Prenez à gauche Rue St Joseph,

(**14**) Au bout de la rue prenez à droite et encore à droite rue de la gare puis tout droit Route de Bérelles D80
Poursuivez sur près de 6 km jusqu'à Bérelles.
Dans le village, juste avant l'église, arrêtez-vous sur la place sur votre droite - Fontaine

(**15**) Face à l'église, tournez à gauche et tout de suite à droite pour reprendre la direction de Solrinnes et Dimechaux.

(**16**) A Solrinnes, au stop prenez à droite, direction Dimechaux
Passez la Solre,

(**17**) À la fourche prenez à droite Grande Rue puis Route de Solrinnes D80, tout droit sur l'axe principal
Entrez dans Dimechaux

(**18**) À l'intersection, empruntez la route située en face (rue de la place). - Kiosque
Faites demi-tour et retournez à l'intersection, prenez à droite Route de Solre-le-Château D27

(**19**) Au carrefour Libotte, tournez à droite vers Offies, arrivé au carrefour en T, prenez à droite Route d'Offies et la 1re à gauche Champ d'Offies pour regagner Rue du Gal Leclerc puis la voie verte

(**20**) Prenez à droite. Vous êtes à Sars-Poteries !
Dirigez-vous vers l'église !

(**21**) Suivez à gauche rue Potier tout droit, puis 2e à droite rue de l'église

(**22**) Dos au kiosque, reprenez à gauche rue Anatole France, puis à droite Rue Pasteur et enfin à gauche Rue Jean Jaurès. Vous arrivez sur la route nationale, descendez sur la droite, pour revenir au point de départ.

- **12 Vers Bérelles**
  N 50.245128° / E 4.153305° - alt. 166 m - km 20.52
- **13 Rue St Joseph**
  N 50.246748° / E 4.146021° - alt. 168 m - km 21.09
- **14 Route de Bérelles D80**
  N 50.244497° / E 4.1444° - alt. 168 m - km 21.36
- **15 Eglise de Bérelles**
  N 50.215582° / E 4.097564° - alt. 194 m - km 26.69
- **16 Solrinnes. Passer la - Solre (rivière) - Affluent de la Sambre**
  N 50.205891° / E 4.072313° - alt. 179 m - km 29.05
- **17 Dimechaux**
  N 50.203917° / E 4.065066° - alt. 170 m - km 29.67
- **18 Kiosque de Dimechaux**
  N 50.196067° / E 4.042922° - alt. 168 m - km 31.54
- **19 Offies**
  N 50.186488° / E 4.053736° - alt. 207 m - km 33.33
- **20 Sars-Poteries**
  N 50.171991° / E 4.034349° - alt. 182 m - km 35.6
- **21 rue Potier**
  N 50.172505° / E 4.028763° - alt. 176 m - km 36.03
- **22 Kiosque et église de Sars-Poteries**
  N 50.170032° / E 4.02818° - alt. 175 m - km 36.33

D/A Office de tourisme de Sars-Poteries
N 50.164669° / E 4.024516° - alt. 188 m - km 37.23

Informations pratiques

Suivez le balisage Vélo Vert et Vlanc

Variante courte
(**12**) Remontez la route par laquelle vous êtes arrivés sur 100 m et tournez à droite, puis aussitôt à gauche Rue de la carrière. Après 2 intersections, au bout de la route, prenez à droite Rue de Bérelles. À l'intersection du chaufour, prenez à droite puis au stop à droite. Entrez dans Bérelles.
À l'église tournez à droite Direction Cousolre et tout de suite à gauche sur la place.
Reprenez le descriptif du parcours au point (**15**)

Pour obtenir des informations, téléchargez l'application Baladavesnois avant de partir
https://www.parc-naturel-avesnois.fr/blo...
Une fois installée, celle-ci fonctionne sans connexion.

A proximité

Café rando Nord
Le Saint-Laurent
https://www.tourisme-avesnois.com/prepar...
Donnez-nous votre avis sur https://www.visorando.com/randonnee-a-velo-a-la-decouverte-des-kiosques-au-d/

En savoir plus :

Copie, vente et diffusion interdites - fa00rqQX

Email : annie.trotin.pnra@gmail.com

Copie, vente et diffusion interdites - fa00rqQX

Téléchargez l'application Visorando pour suivre cette randonnée

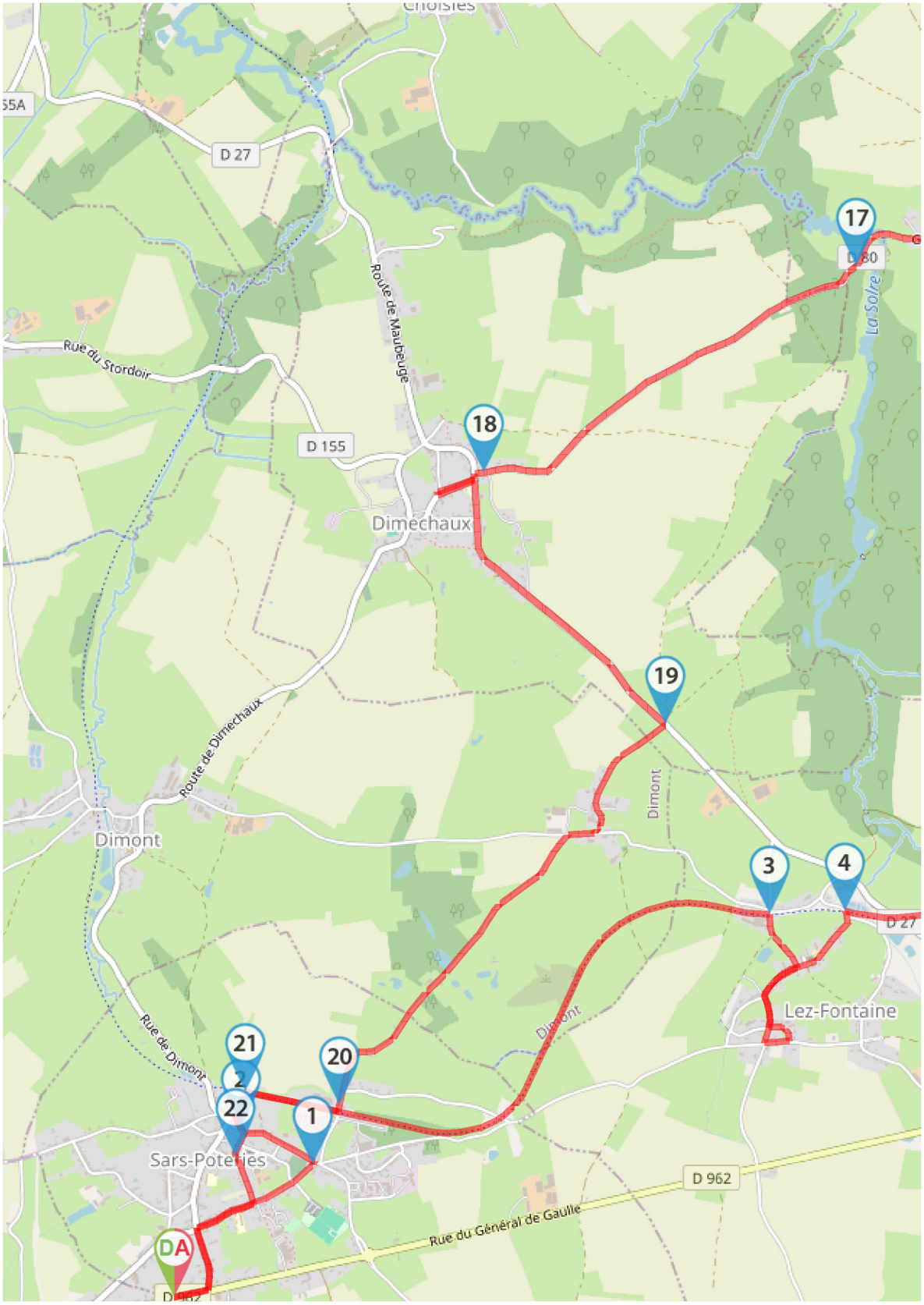

N 1 km

All maps © CC-BY-SA OpenStreetMap contributors

Soyez toujours prudent et prévoyant lors d'une randonnée. Visorando et l'auteur de cette fiche ne pourront pas être tenus responsables en cas d'accident survenu sur ce circuit.

Téléchargez l'application Visorando pour suivre cette randonnée

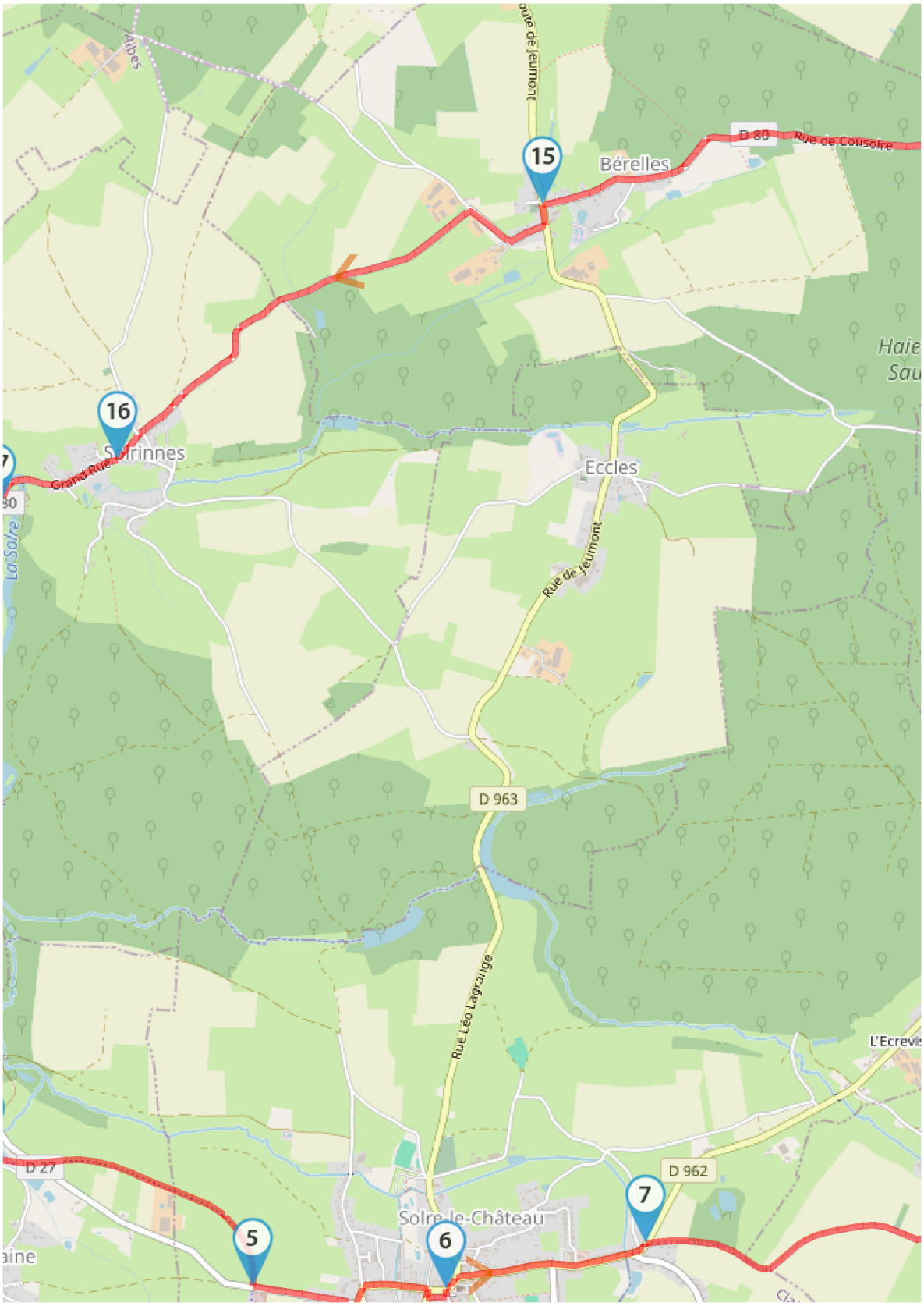

All maps © CC-BY-SA OpenStreetMap contributors

Soyez toujours prudent et prévoyant lors d'une randonnée. Visorando et l'auteur de cette fiche ne pourront pas être tenus responsables en cas d'accident survenu sur ce circuit.

Téléchargez l'application Visorando pour suivre cette randonnée

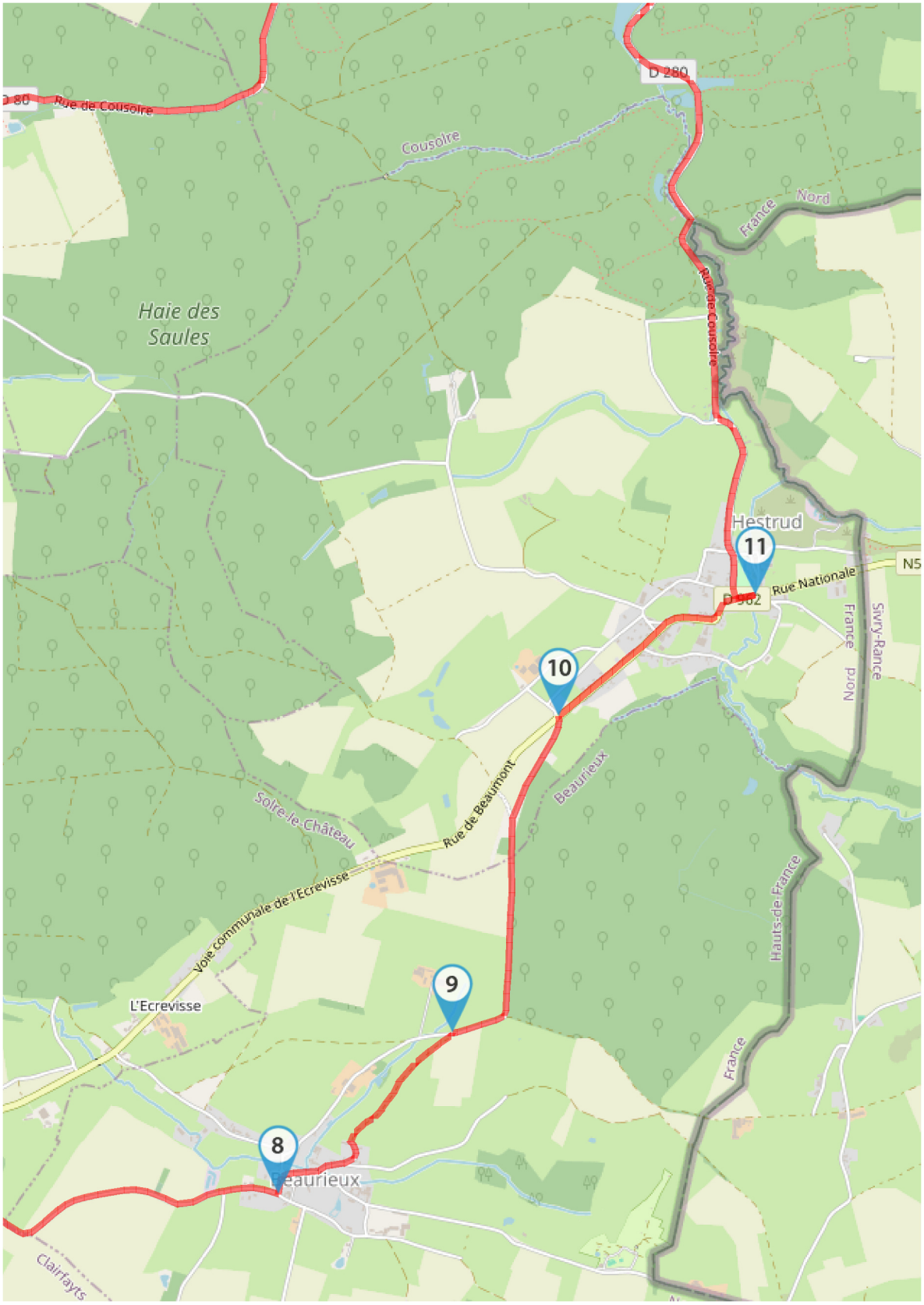

N 1 km

All maps © CC-BY-SA OpenStreetMap contributors

Soyez toujours prudent et prévoyant lors d'une randonnée. Visorando et l'auteur de cette fiche ne pourront pas être tenus responsables en cas d'accident survenu sur ce circuit.

Téléchargez l'application Visorando pour suivre cette randonnée

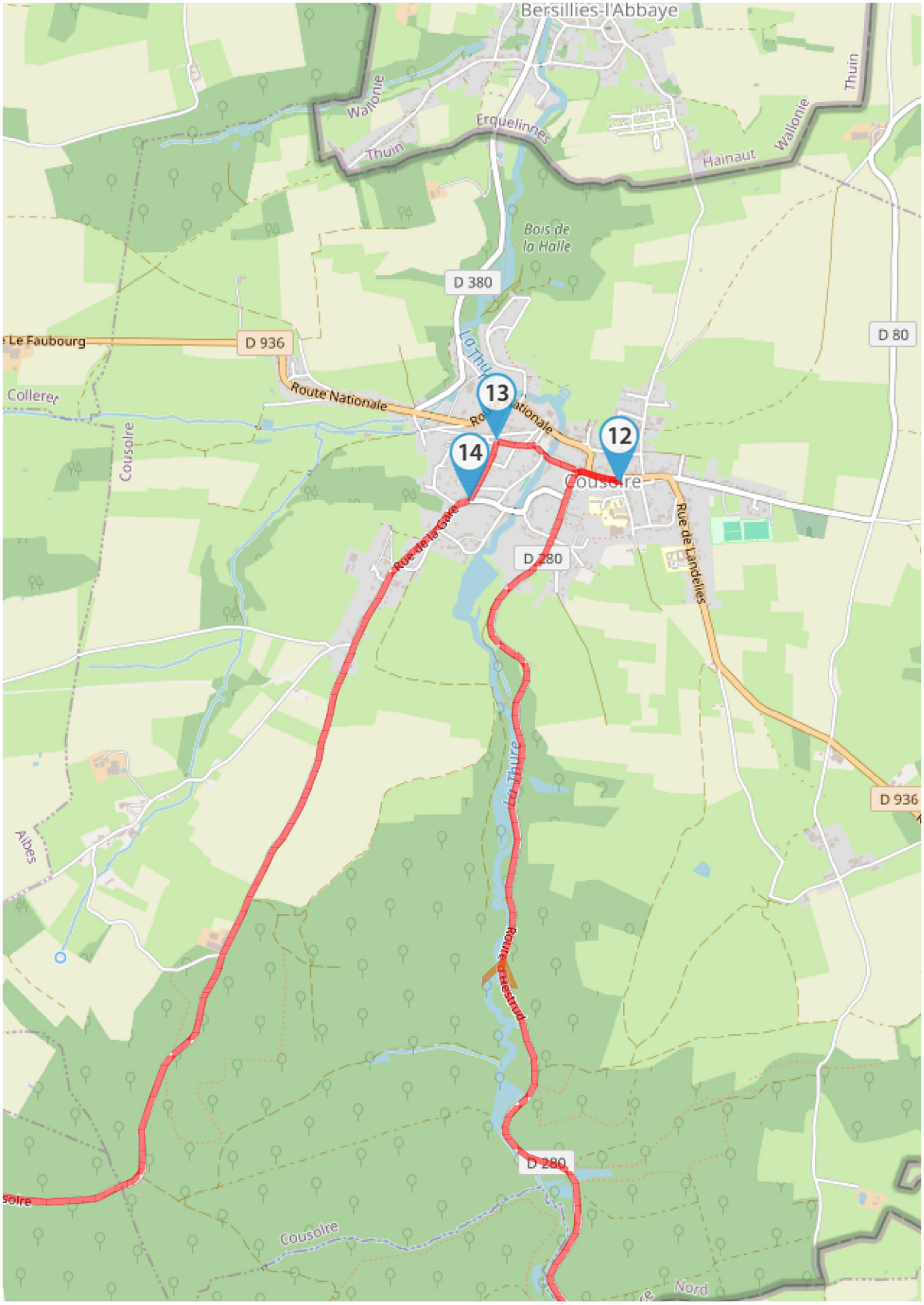

N 1 km

All maps © CC-BY-SA OpenStreetMap contributors

Soyez toujours prudent et prévoyant lors d'une randonnée. Visorando et l'auteur de cette fiche ne pourront pas être tenus responsables en cas d'accident survenu sur ce circuit.

Visorando
Préparer et partager ses randos

LA CHARTE du visorandonneur

Préparation de sa randonnée

BIEN CHOISIR SA RANDONNÉE

en fonction de sa durée, et de sa difficulté, en fonction de ses compétences et de sa condition physique. Connaître ses limites et savoir renoncer à poursuivre une randonnée.

CONSULTER LA MÉTÉO

et se renseigner sur les particularités du site : neige, température, horaires et coefficient des marées, vent, risque d'incendie...

S'ÉQUIPER EN CONSÉQUENCE

équipement particulier, moyen d'alerte, trousse à pharmacie, vêtements, carte numérique ou papier de la randonnée... et prendre de quoi boire et s'alimenter.

PRÉVENIR

au moins une personne du projet de randonnée.

Comportement pendant la randonnée

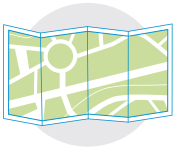

RESTER SUR LES SENTIERS

(sauf cas exceptionnel).

RESPECTER

les cultures et les prairies, ne pas cueillir ou ramasser les fruits.

RESPECTER LES INTERDICTIONS

propres au site : ne pas cueillir, ne pas faire de feu, ne pas camper...



REFERMER

les clôtures et barrières après les avoir ouvertes, demeurer prudent en cas de troupeau et s'en écarter.

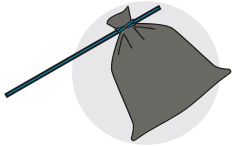

RAMENER SES DÉCHETS

ne pas laisser de traces de son passage.

ÊTRE DISCRET

respectueux et courtois vis à vis des autres usagers.

GARDER LA MAITRISE DE SON CHIEN

le tenir attaché, l'avoir auprès de soi à chaque croisement d'autres usagers, pouvoir le rappeler à tout moment. Randonner avec son chien est à proscrire en présence de troupeaux.



LA NATURE EST UN MILIEU VIVANT

qui évolue avec le temps, randonner c'est partir à l'aventure avec les risques qui y sont liés. Savoir renoncer et faire demi-tour est aussi un geste responsable.

Qu'il soit privé ou public, vous randonnez toujours sur un terrain ne vous appartenant pas, particulièrement s'il est privé, les propriétaires autorisent (généreusement, gracieusement ou aimablement) le passage.

Merci de ne pas poursuivre en justice en cas d'accident ceux chez qui vous randonnez au risque de se voir interdire ce loisir; mais vous pouvez signaler tout risque rencontré.