

À la découverte de la pierre bleue dans le Bavaisis



Visorando



Trace n° 1620485

Une randonnée proposée par PNR de l'Avesnois

Une randonnée pour découvrir les multiples usages de la pierre bleue d'autrefois à aujourd'hui.

Durée	2h30	Difficulté	Moyenne
Distance	23,95 km	Retour au départ	Oui
Dénivelé positif	154 m	Activité	Cyclo-Route/VTC/Gravel
Dénivelé négatif	159 m	Commune	Bavay (59570)
Point haut	149 m	Région	Avesnois
Point bas	85 m		



Description

Départ du Forum antique de Bavay.

(D/A) Dos au musée, longez le Forum antique jusqu'au bout puis prenez la Rue de Glattignies vers la gauche,;prenez ensuite la première à droite. Au bout, tournez à gauche.

(1) Au Stop, tournez à droite et aussitôt à gauche, Route d'Hon. Quittez Bavay ; passez sous le pont.

Attention, soyez prudent dans ce virage et tournez à gauche. Poursuivez tout droit, Chemin du Tonkin.

(2) Après les virages, au calvaire, prenez en face, toujours tout droit ,Chemin Delmer. Au Stop, prenez à gauche. À l'intersection suivante, gardez la droite vers la Rue du Muguet en direction de l'église.

Dirigez-vous vers la gauche jusqu'à la sculpture Torsion. **Soyez prudent** et arrêtez-vous sur la droite comme les riverains.

(3) Tournez à gauche, Place Robault, et suivez tout droit la D305, Rue des Martyrs. Prenez la première à droite (D524), après l'abri-bus, Rue des Lilas, vers Bellignies.

(4) Au carrefour, prenez à droite direction Bellignies. Poursuivez 100m et tournez à gauche Chemin de Bréaugies. À la fourche au niveau d'une ferme, prenez à droite et conservez votre droite. L'abreuvoir de Bréaugies se trouve sur votre droite. Poursuivez le chemin.

(5) Au "cédez le passage", prenez à gauche la D224 jusqu'au carrefour suivant.

(6) Prenez à droite, Rue du Stade et entrez dans Bellignies.

(7) Au stop, effectuez un crochet gauche-droite et prenez en face, Rue de la Place.

(8) Au carrefour, poursuivez la Rue de la Place jusqu'à la patte d'oie suivante.

(9) Prenez à droite pour effectuer une boucle, direction les Vannes, Rue du moulin. Au carrefour suivant, encore à droite en direction du camping Arrivez à un endroit aménagé idéal pour faire une pause. Dirigez-vous vers les Vannes, longez un terrain de tennis et atteignez la Rue de la Place. Tournez à droite Rue du Détour.

(9) Continuez à gauche, direction Gussignies/Musée du marbre.

(10) Au carrefour en étoile, poursuivez presque en face, sur Rue Virginette.

(11) Tournez à gauche, Vieux Chemin de Bavay, tout de suite après le panneau d'entrée de la commune de Gussignies,

(12) Prenez ensuite le chemin sans issue à gauche, Chemin royal, il en comporte une, rassurez-vous !

Points de passages

- D/A Forum antique de Bavay**
| N 50.298727° / E 3.791346° - alt. 145 m - km 0
- 1 Route d'Hon**
| N 50.301122° / E 3.792687° - alt. 149 m - km 0.49
- 2 Chemin Delmer.**
| N 50.310883° / E 3.789473° - alt. 140 m - km 1.87
- 3 Sculpture Torsion**
| N 50.315892° / E 3.783224° - alt. 125 m - km 2.65
- 4 Chemin de Bréaugies.**
| N 50.311644° / E 3.780799° - alt. 137 m - km 3.25
- 5 Route D224**
| N 50.320735° / E 3.768332° - alt. 122 m - km 4.92
- 6 Bifurcation comune A/R. D224 x Rue du Stade**
| N 50.32155° / E 3.764652° - alt. 117 m - km 5.2
- 7 Bifurcation comune A/R. Crochet**
| N 50.324386° / E 3.769169° - alt. 118 m - km 5.69
- 8 Rue de la place**
| N 50.326763° / E 3.770789° - alt. 104 m - km 6.01
- 9 Vannes de Bellignies**
| N 50.329878° / E 3.76793° - alt. 92 m - km 6.43
- 10 Carrefour - Hogueau (rivière) - Affluent de la Haine**
| N 50.33097° / E 3.763424° - alt. 88 m - km 7.36
- 11 Vieux Chemin de Bavay**
| N 50.334887° / E 3.759534° - alt. 100 m - km 7.88
- 12 Place de Gussignies**
| N 50.338702° / E 3.746794° - alt. 111 m - km 10.1

Passez la place et prenez la première à droite, Rue Émile Sohier. Après la mairie, tournez à droite Vieux Chemin de Bavay.

(12) Au carrefour passé précédemment, continuez par le même itinéraire, Vieux Chemin de Ravay puis au Stop, à droite, Rue Virginette. Rejoignez le carrefour en étoile.

(10) Laissez l'itinéraire pris à l'aller et grimpez la Côte du Mayeur, difficile mais pas très longue. Continuez tout droit sur Rue de la Chapelle

Au monument, poursuivez tout droit sur Rue du Château.

Sur votre gauche, longez sur plusieurs centaines de mètres un mur en briques, vous laissant imaginer derrière une propriété privée : le château de Bellignies.

(7) Après le château, tournez à droite, direction Bettrechies, Rue du stade.

(6) Au T suivant, prenez à droite la D224, Rue de Bettrechies.

__Soyez prudent sur cette route fréquentée.__

(13) Allez tout droit sur la Rue de Bavay, passez sous le pont et continuez tout droit Rue Croqu'Âne

(14) Tournez à gauche, Rue Gillette, devant la Muse Salomé. Arrêtez-vous **en sécurité**, si vous souhaitez l'admirer de plus près.

Sur la Place de Bettrechies, vous pouvez observer sur votre droite la fontaine.

(15) Prenez à gauche Rue Saint-Waast. Passez la chapelle, que vous verrez de dos sur votre droite.

(16) À la fourche, prenez à gauche puis à droite à la suivante.

Lorsque vous apercevrez des peupliers, ouvrez l'œil sur votre droite, pour trouver une borne frontière, Route de Bettrechies. Quelques mètres plus loin, vous en verrez une deuxième.

(17) Au Stop de la Perche Rompue, prenez à gauche. Poursuivez tout droit Rue de la Perche et quittez La Flamengrie. Continuez tout droit sur Rue du Vieux Chemin et après le blockhaus, prenez à gauche, Rue de Bettrechies, direction La Tour au bois.

(18) Arrivé devant le porche d'une belle ferme, prenez à gauche pour un aller-retour jusqu'à la Tour au Bois qui se trouve à droite. Revenez sur vos pas.

(18) Revenu à la ferme, prenez à gauche le chemin interdit aux véhicules à moteur. Prenez le Chemin du Moulin puis le Chemin du Bucq.

À l'église de Saint-Waast La Vallée, continuez à gauche, Route Nationale et à l'intersection suivante, suivez la route de droite.

(19) À la patte d'oie, prenez de nouveau à droite, Chemin des Boules, direction Château de Rametz puis continuez à droite sur le Chemin du Pissotiau.

(20) Au carrefour de Pissotiau, prenez à gauche Rue du Pissotiau. Au rond-point, tournez à gauche vers le Château de Rametz et continuez tout droit.

(21) Au carrefour, tournez à gauche Rue de la Gare, D942. **Attention au feu tricolore.** Gardez votre droite en direction du centre-ville de Bavay.

Au cédez le passage, prenez à droite, Rue des Remparts, vers le Forum antique et enfin tournez à gauche, Rue de Gommeries, pour revenir au musée (D/A).

● 13 Rue de Bavay

N 50.322619° / E 3.752936° - alt. 100 m - km 13.84

● 14 Muse Salomé

N 50.322886° / E 3.747701° - alt. 101 m - km 14.26

● 15 Chapelle Rue Saint-Waast

N 50.321735° / E 3.745898° - alt. 104 m - km 14.47

● 16 Bornes frontières

N 50.317139° / E 3.73871° - alt. 120 m - km 15.29

● 17 Tour au Bois

N 50.309075° / E 3.729966° - alt. 124 m - km 16.47

● 18 Église de Saint-Waast La Vallée

N 50.311329° / E 3.743801° - alt. 108 m - km 18.37

● 19 Chemin des Boules

N 50.302668° / E 3.753859° - alt. 107 m - km 20.19

● 20 Vers le Château de Rametz

N 50.295927° / E 3.759926° - alt. 107 m - km 21.34

● 21 Rue du Quesnoy, Rue de la Gare, D942

N 50.296777° / E 3.774571° - alt. 114 m - km 22.45

● D/A Forum antique de Bavay

N 50.298724° / E 3.791319° - alt. 145 m - km 23.95

Informations pratiques

Possibilité de raccourcir l'itinéraire au niveau du (6) et du (10).

Pour obtenir des informations, téléchargez l'application Baladavesnois avant de partir

<https://www.parc-naturel-avesnois.fr/blo...>

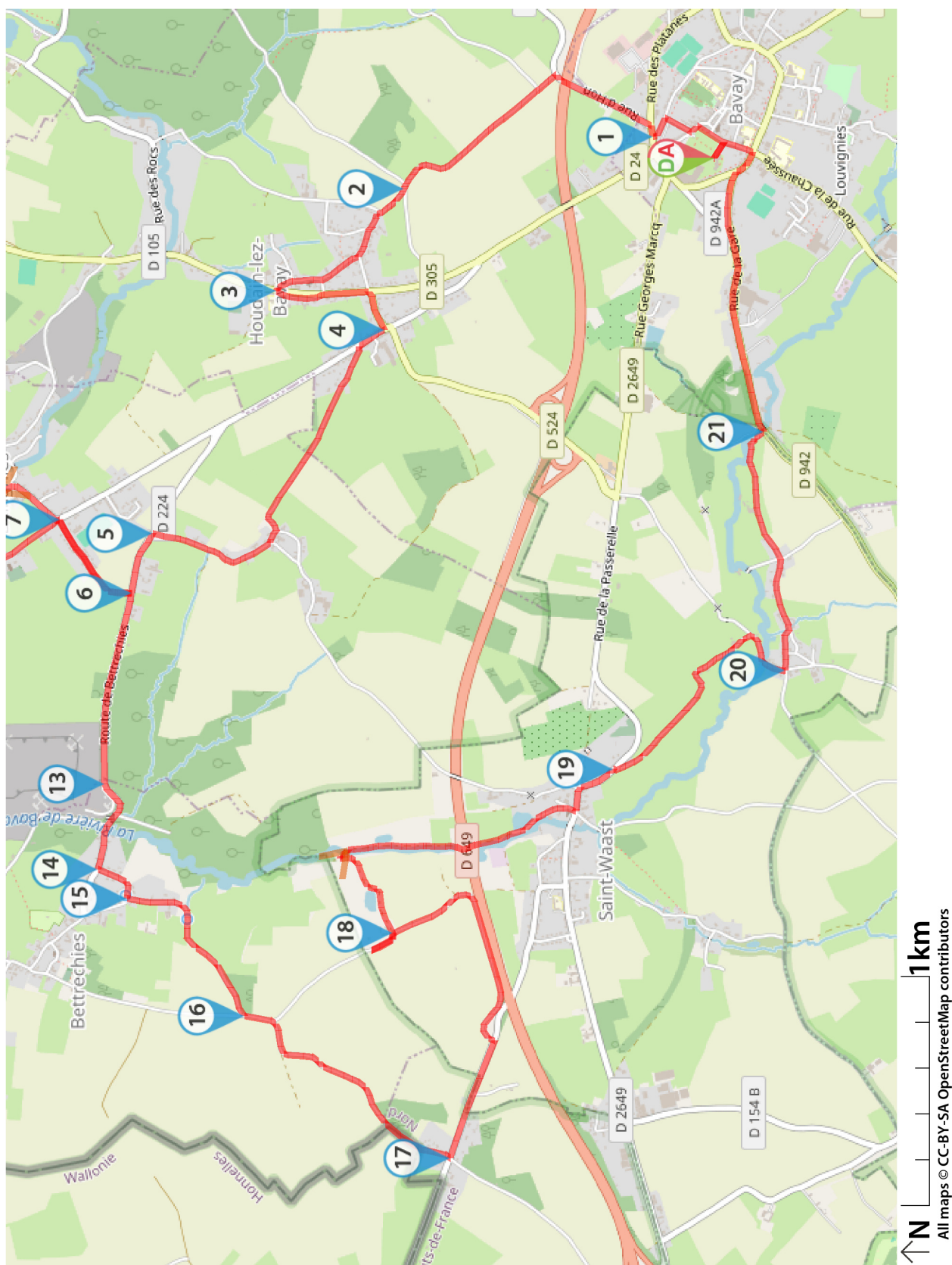
Une fois installée, celle-ci fonctionne sans connexion.

Donnez-nous votre avis sur <https://www.visorando.com/randonnee-a-la-decouverte-de-la-pierre-bleue-dans/>

En savoir plus :

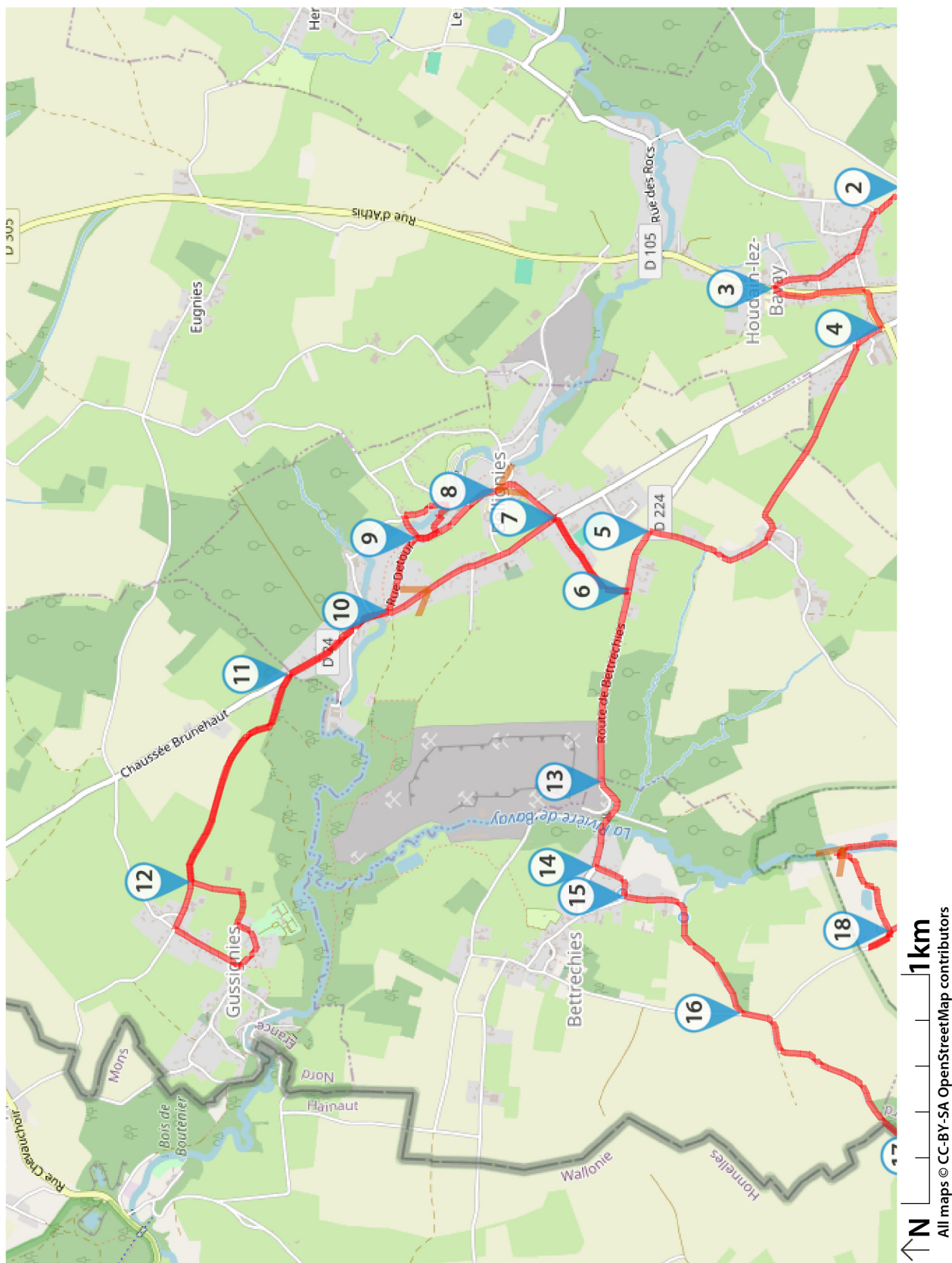
Email : annie.trotin.pnra@gmail.com

Téléchargez l'application Visorando pour suivre cette randonnée



Soyez toujours prudent et prévoyant lors d'une randonnée. Visorando et l'auteur de cette fiche ne pourront pas être tenus responsables en cas d'accident survenu sur ce circuit.

Téléchargez l'application Visorando pour suivre cette randonnée



Soyez toujours prudent et prévoyant lors d'une randonnée. Visorando et l'auteur de cette fiche ne pourront pas être tenus responsables en cas d'accident survenu sur ce circuit.

Préparation de sa randonnée



BIEN CHOISIR SA RANDONNÉE

en fonction de sa durée, et de sa difficulté, en fonction de ses compétences et de sa condition physique. Connaître ses limites et savoir renoncer à poursuivre une randonnée.



CONSULTER LA MÉTÉO

et se renseigner sur les particularités du site : neige, température, horaires et coefficient des marées, vent, risque d'incendie...



S'ÉQUIPER EN CONSÉQUENCE

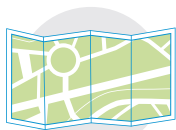
équipement particulier, moyen d'alerte, trousse à pharmacie, vêtements, carte numérique ou papier de la randonnée... et prendre de quoi boire et s'alimenter.



PRÉVENIR

au moins une personne au projet de randonnée.

Comportement pendant la randonnée



RESTER SUR LES SENTIERS

(sauf cas exceptionnel).




RESPECTER

les cultures et les prairies, ne pas cueillir ou ramasser les fruits.



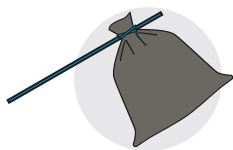
RESPECTER LES INTERDICTIONS

propres au site : ne pas cueillir, ne pas faire de feu, ne pas camper...



REFERMER

les clôtures et barrières après les avoir ouvertes, demeurer prudent en cas de troupeau et s'en écarter.



RAMENER SES DÉCHETS

ne pas laisser de traces de son passage.



ÊTRE DISCRET

respectueux et courtois vis à vis des autres usagers.



GARDER LA MAÎTRISE DE SON CHIEN

le tenir attaché, l'avoir auprès de soi à chaque croisement d'autres usagers, pouvoir le rappeler à tout moment. Randonner avec son chien est à proscrire en présence de troupeaux.



LA NATURE EST UN MILIEU VIVANT

qui évolue avec le temps, randonner c'est partir à l'aventure avec les risques qui y sont liés. Savoir renoncer et faire demi-tour est aussi un geste responsable.

Qu'il soit privé ou public, vous randonnez toujours sur un terrain ne vous appartenant pas, particulièrement s'il est privé, les propriétaires autorisent (généreusement, gracieusement ou aimablement) le passage.

Merci de ne pas poursuivre en justice en cas d'accident ceux chez qui vous randonnez au risque de se voir interdire ce loisir; mais vous pouvez signaler tout risque rencontré.